座標面積計算書

No	境界点	X	Y	辺長	方向角	備考
1	533	169251.484	-97.383	1.316	170°46′26″	
2	532	169250.185	-97.172	3.652	165°53′43″	
3	531	169246.643	-96.282	3.565	146°36′15″	
4	530	169243.667	-94.320	2.649	116°32′45″	
5	529	169242.483	-91.950	3.090	89°46′39″	
6	528	169242.495	-88.860	2.988	192°05′31″	
7	527	169239.573	-89.486	11.460	192°37′16″	
8	526	169228.390	-91.990	1.634	192°30′49″	
9	525	169226.795	-92.344	6.877	270°43′00″	
10	524	169226.881	-99.220	5.521	300°50′21″	
11	523	169229.711	-103.960	2.823	322°59′31″	
12	522	169231.965	-105.659	9.543	334°36′11″	
13	521	169240.586	-109.752	6.536	352°01′56″	
14	520	169247.059	-110.658	4.543	79°37′39″	
15	535	169247.877	-106.189	6.054	67°45′52″	
16	534	169250.168	-100.585	3.462	67°39′28″	

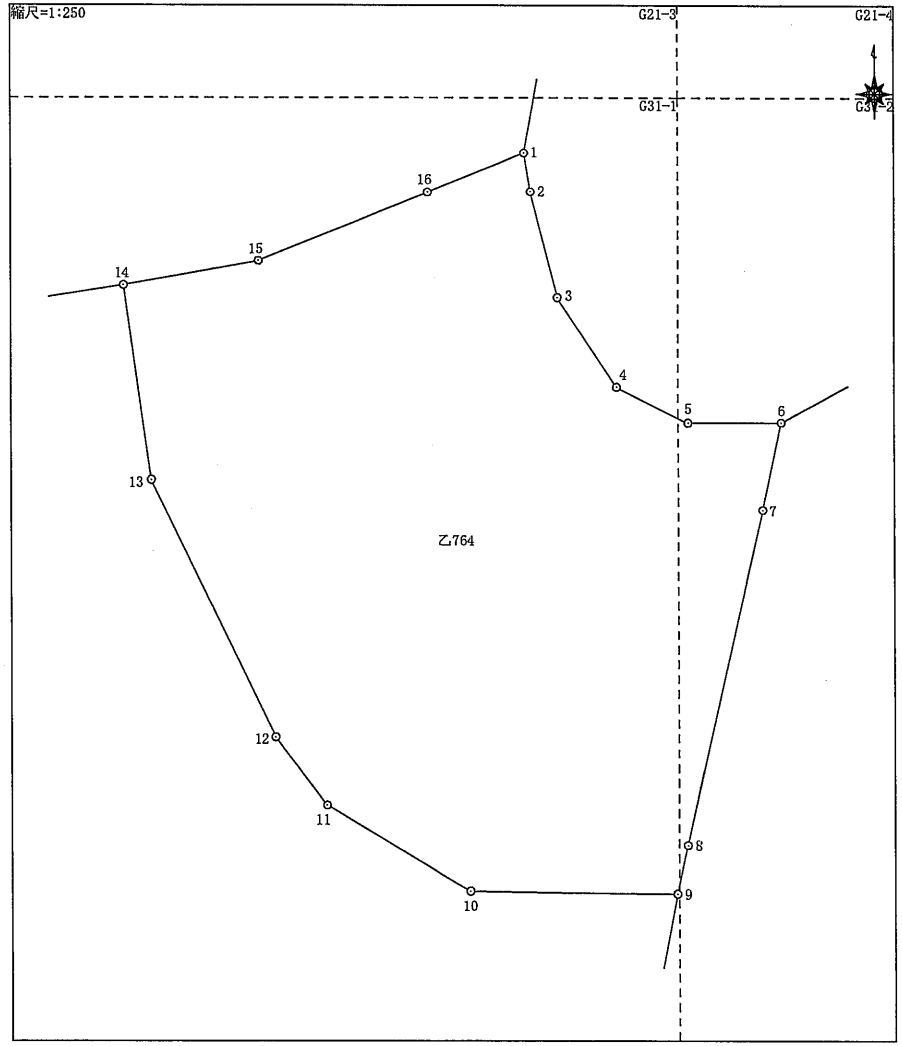

面積算出公式	倍面積 2A	-691.220884	土地の所在	福島県大沼郡会津美里町大字和田目字田子畑
A=1/2ΣXn(Y(n+1)-Y(n-1))	面積 A	345.610442	土地の所有者	縮尺 1/ 250
			地番 乙764	地目 原野

座標面積計算書

No	境界点	X	Y	辺長	方向角	備考
1	520	169247.059	-110.658	6.536	172°01′56″	
2	521	169240.586	-109.752	9.543	154°36′11″	
3	522	169231.965	-105.659	2.823	142°59′31″	
4	523	169229.711	-103.960	5.521	120°50′21″	
5	524	169226.881	-99.220	6.877	90°43′00″	
6	525	169226.795	-92.344	2.763	190°55′54″	
7	511	169224.082	-92.868	4.050	259°25′41″	
8	512	169223.339	-96.849	3.836	263°52′45″	
9	513	169222.930	-100.663	3.356	273°55′48″	
10	514	169223.160	-104.011	3.162	292°14′32″	
11	515	169224.357	-106.938	2.418	318°00′02″	
12	516	169226.154	-108.556	2.423	326°37′06″	
13	517	169228.177	-109.889	3.309	338°26′12″	
14	518	169231.254	-111.105	15.531	351°25′41″	
15	519	169246.612	-113.420	2.798	80°48′25″	

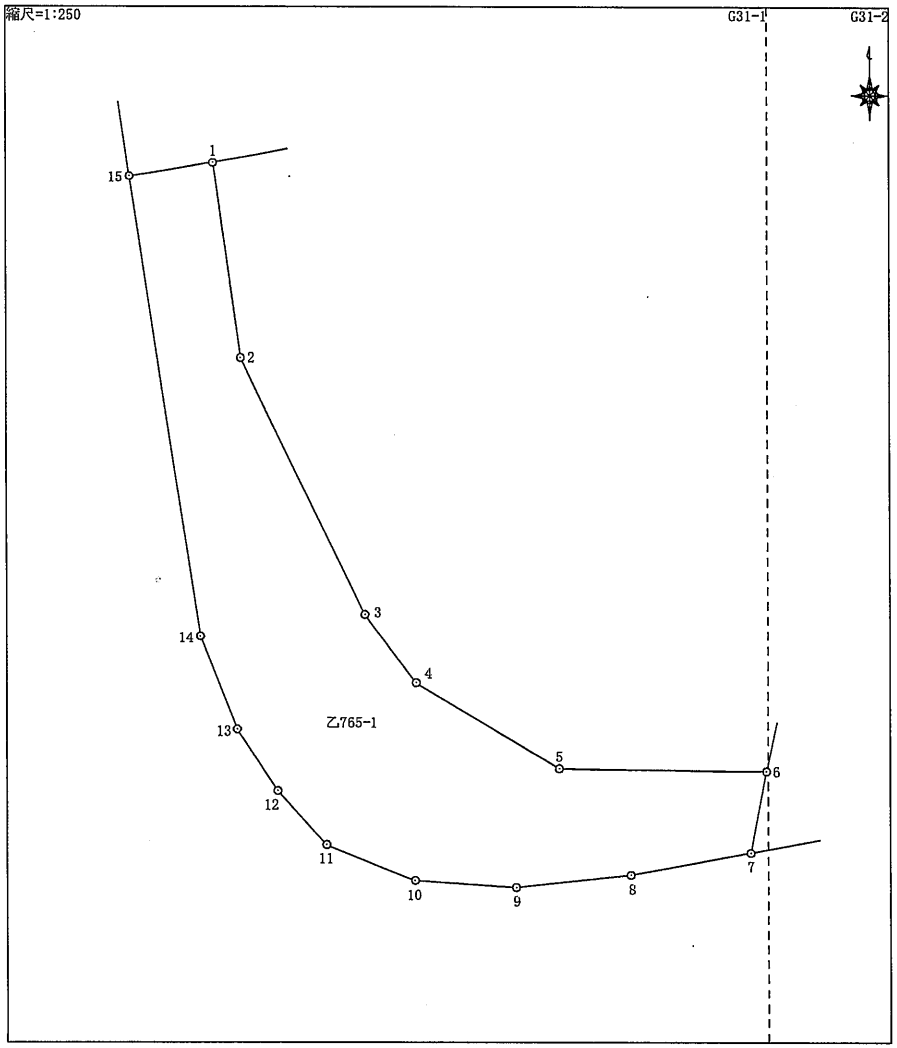

面積算出公式	倍面積 2A	-285.204694	土地の所在	福島県大沼郡会津美里町大字和田目字田子畑		
A=1/2 ΣXn(Y(n+1)-Y(n-1))	面積 A	142.602347	土地の所有者		縮尺	1/ 250
			地番	乙765-1	地目	畑

座標面積計算書

No	境界点	X	Y	辺長	方向角	備考
1	557	169271.337	-97.009	15.249	149°06′51″	
2	594	169258.250	-89.181	14.188	140°33′25″	
3	595	169247.293	-80.167	9.929	241°06′14″	
4	528	169242.495	-88.860	3.090	269°46′39″	
5	529	169242.483	-91.950	2.649	296°32′45″	
6	530	169243.667	-94.320	3.565	326°36′15″	
7	531	169246.643	-96.282	3.652	345°53′43″	
8	532	169250.185	-97.172	1.316	350°46′26″	
9	533	169251.484	-97.383	3.883	10°11′24″	
10	555	169255.306	-96.696	14.584	344°55′30″	
11	556	169269.388	-100.489	3.989	60°44′55″	

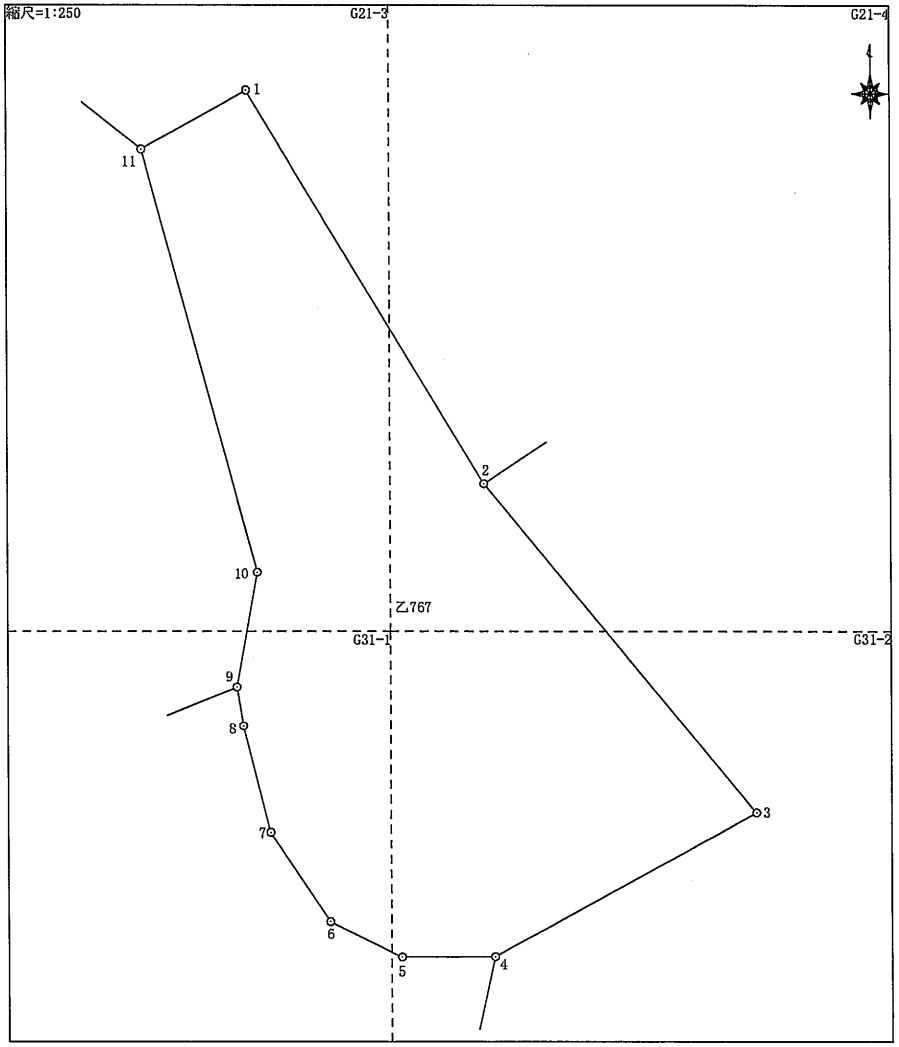

面積算出公式	倍面積 2A	-523.793123	土地の所在	福島県大沼郡会津美里町大字和田目字田子畑
A=1/2 ΣXn(Y(n+1)-Y(n-1))	面積 A	261.8965615	土地の所有者	縮尺 1/ 250
			地番	乙767	地目	山林

座 標 面 積 計 算 書

No	境界点	X	Y	辺長	方向角	備考
1	M66	169282.918	-86.085	17.477	166°37′03″	
2	HJ4292	169265.916	-82.040	2.639	154°06′53″	
3	HJ4294	169263.542	-80.888	7.170	237°49′34″	
4	593	169259.724	-86.957	17.943	329°02′07″	
5	580	169275.110	-96.189	2.751	51°38′34″	
6	579	169276.817	-94.032	9.580	52°29′07″	
7	583	169282.651	-86.433	0.439	52°30′11″	

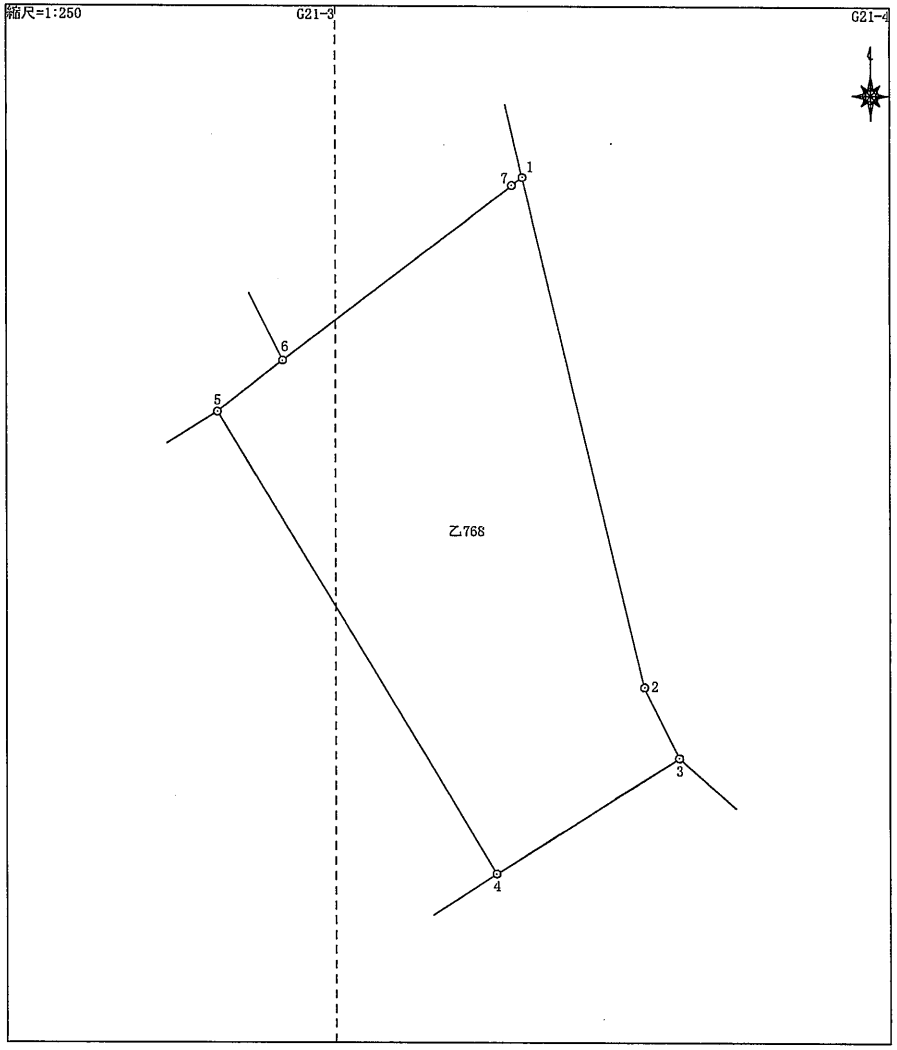

面積算出公式	倍面積 2A	-355.402187	土地の所在	福島県大沼郡会津美里町大字和田目字田子畑
A=1/2 ΣXn(Y(n+1)-Y(n-1))	面積 A	177.7010935	土地の所有者	縮尺 1/ 250
			地番 乙768	地目 山林

座標面積計算書

No	境界点	X	Y	辺長	方向角	備考
1	M67	169296.989	-88.379	4.038	176° 10′ 49″	
2	HJ4285	169292.960	-88.110	7.782	169° 13′ 28″	
3	HJ4288	169285.315	-86.655	2.464	166° 37′ 25″	
4	M66	169282.918	-86.085	0.439	232° 30′ 11″	
5	583	169282.651	-86.433	9.580	232° 29′ 07″	
6	579	169276.817	-94.032	12.081	333° 20′ 37″	
7	578	169287.614	-99.452	8.371	316° 50′ 57″	
8	576	169293.721	-105.177	1.507	74° 43′ 42″	
9	577	169294.118	-103.723	3.864	52° 36′ 08″	
10	584	169296.465	-100.653	2.982	93° 27′ 36″	
11	585	169296.285	-97.676	2.258	92° 39′ 53″	
12	586	169296.180	-95.420	3.237	78° 38′ 04″	
13	587	169296.818	-92.246	3.460	87° 27′ 57″	
14	588	169296.971	-88.789	0.410	87° 29′ 10″	

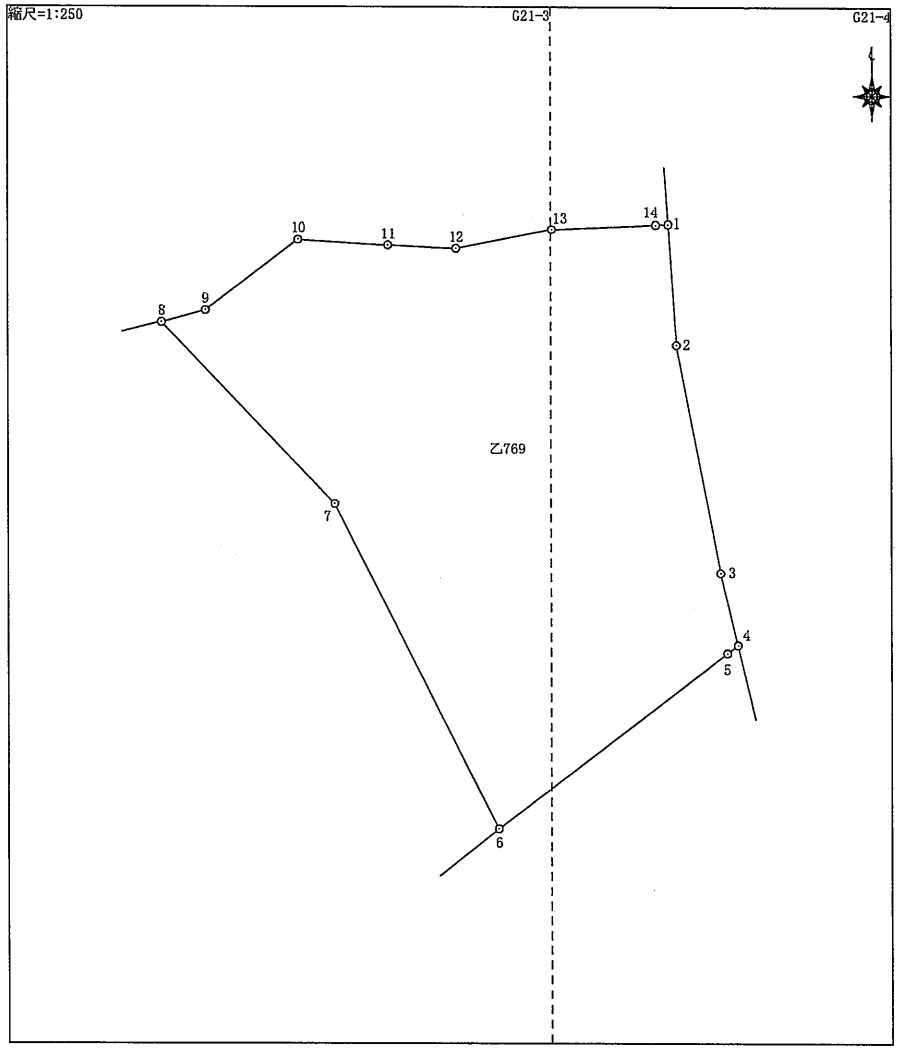

面積算出公式	倍面積 2A	-435.858308	土地の所在	福島県大沼郡会津美里町大字和田目字田子畑		
A=1/2ΣXn(Y(n+1)-Y(n-1))	面積 A	217.929154	土地の所有者		縮尺	1/ 250
			地番	乙769	地目	原野

座標面積計算書

No	境界点	X	Y	辺長	方向角	備考
1	HJ4251	169339.551	-95.066	4.336	177°59′27″	
2	HJ4246	169335.218	-94.914	9.368	160°19′51″	
3	HJ4244	169326.397	-91.761	11.495	172°08′59″	
4	HJ4240	169315.010	-90.191	4.111	167°40′53″	
5	HJ4239	169310.994	-89.314	12.165	176°10′56″	
6	M68	169298.856	-88.504	0.283	269°11′25″	
7	542	169298.852	-88.787	3.559	269°14′36″	
8	541	169298.805	-92.346	3.499	259°31′42″	
9	540	169298.169	-95.787	1.579	272°10′39″	
10	539	169298.229	-97.365	4.114	270°41′47″	
11	538	169298.279	-101.479	8.529	300°38′32″	
12	537	169302.626	-108.817	12.496	312°34′50″	
13	536	169311.081	-118.018	0.108	312°22′50″	
14	M69	169311.154	-118.098	1.039	46°47′41″	
15	HJ4277	169311.865	-117.341	30.058	42°25′19″	
16	HJ4249	169334.054	-97.064	5.849	19°58′29″	

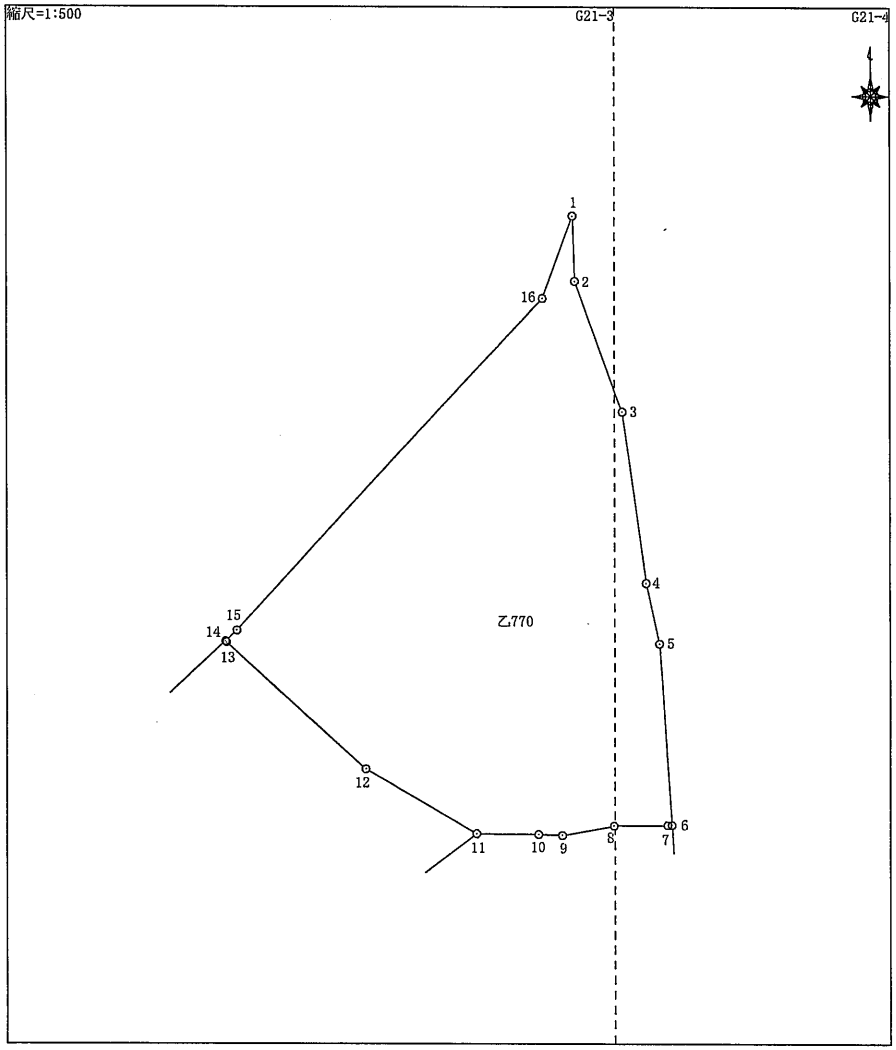

面積算出公式	倍面積 2A -1301.929803	土地の所在	福島県大沼郡会津美里町大字和田目字田子畑
A=1/2ΣXn(Y(n+1)-Y(n-1))	面積 A 650.9649015	土地の所有者	縮尺 1/ 500
		地番 乙770	地目 田

座標面積計算書

No	境界点	X	Y	辺長	方向角	備考
1	M69	169311.154	-118.098	0.108	132°22′50″	
2	536	169311.081	-118.018	12.496	132°34′50″	
3	537	169302.626	-108.817	8.529	120°38′32″	
4	538	169298.279	-101.479	4.266	232°42′21″	
5	551	169295.694	-104.873	1.425	261°58′20″	
6	550	169295.495	-106.284	5.366	293°09′13″	
7	549	169297.605	-111.218	4.734	287°27′18″	
8	548	169299.025	-115.734	2.000	309°33′49″	
9	547	169300.299	-117.276	8.058	328°29′15″	
10	546	169307.169	-121.488	0.583	317°38′25″	
11	HJ4276	169307.600	-121.881	5.191	46°47′16″	

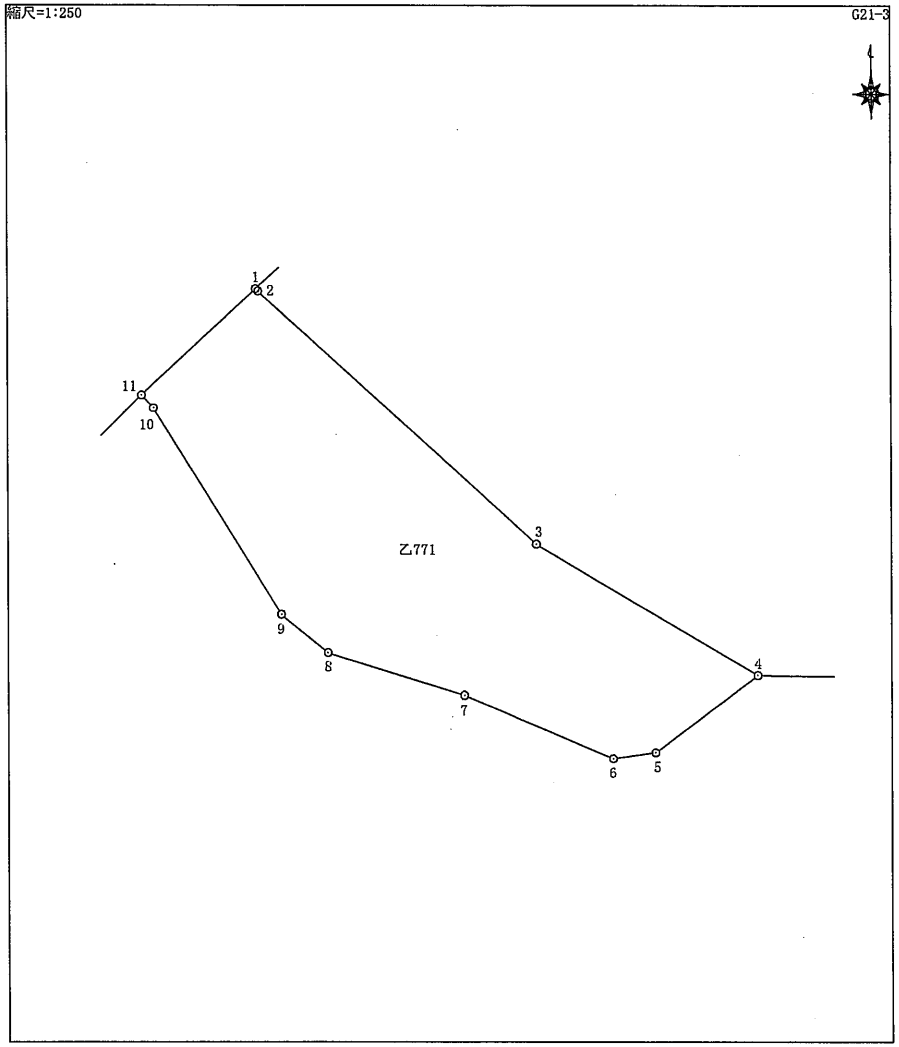

面積算出公式	倍面積 2A -251.418617	土地の所在	福島県大沼郡会津美里町大字和田目字田子畑
A=1/2ΣXn(Y(n+1)-Y(n-1))	面積 A 125.7093085	土地の所有者	縮尺 1/ 250
		地番 乙771	地目 原野

座 標 面 積 計 算 書

No	境界点	X	Y	辺長	方向角	備考
1	571	169298.824	-118.715	2.568	129°45′15″	
2	573	169297.182	-116.741	5.171	106°38′39″	
3	574	169295.701	-111.787	5.788	113°28′08″	
4	575	169293.396	-106.478	1.341	75°58′27″	
5	576	169293.721	-105.177	8.371	136°50′57″	
6	578	169287.614	-99.452	12.081	153°20′37″	
7	579	169276.817	-94.032	2.751	231°38′34″	
8	580	169275.110	-96.189	1.967	237°17′15″	
9	581	169274.047	-97.844	14.048	321°43′25″	
10	582	169285.075	-106.546	18.447	312°06′54″	
11	569	169297.446	-120.230	2.048	47°42′41″	

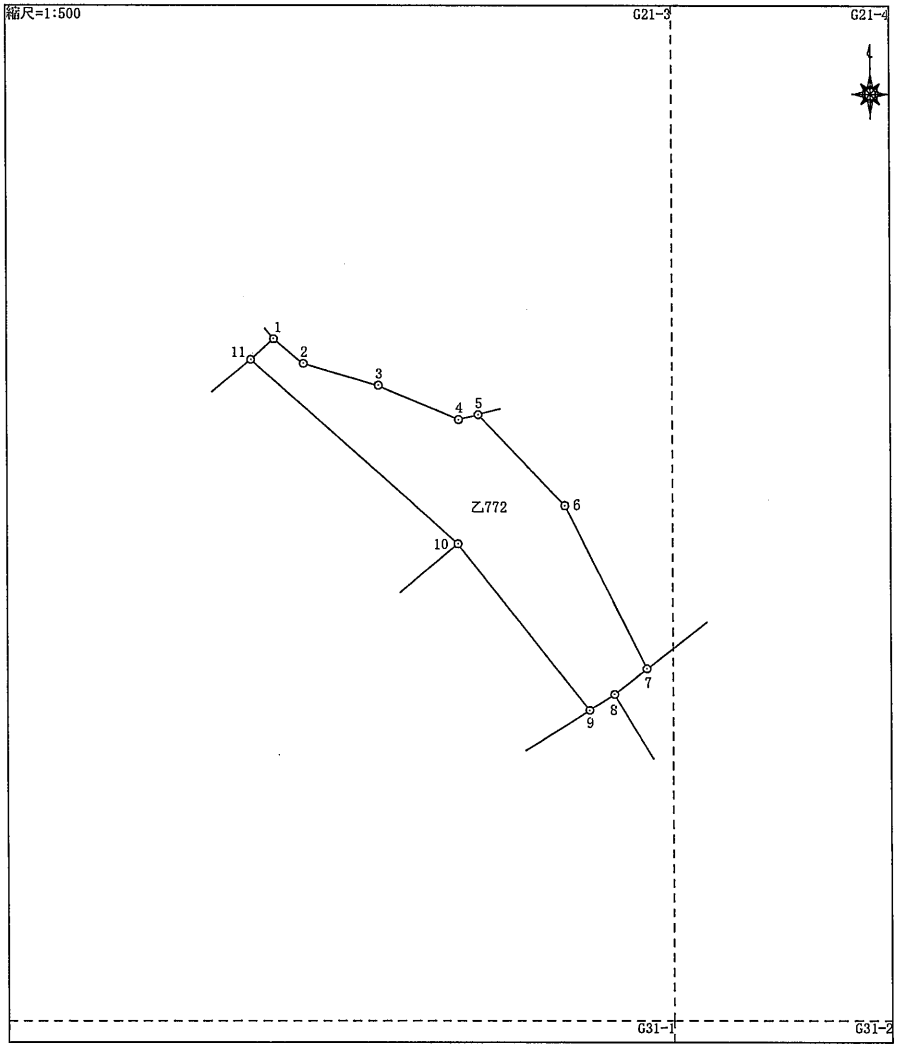

面積算出公式	倍面積 2A	-359.662979	土地の所在	福島県大沼郡会津美里町大字和田目字田子畑		
A=1/2ΣXn(Y(n+1)-Y(n-1))	面積 A	179.8314895	土地の所有者		縮尺	1/ 500
			地番	乙772	地目	原野

座標面積計算書

No	境界点	X	Y	辺長	方向角	備考
1	569	169297.446	-120.230	18.447	132°06′54″	
2	582	169285.075	-106.546	5.214	230°19′21″	
3	561	169281.746	-110.559	13.221	317°32′06″	
4	563	169291.499	-119.485	5.052	318°56′55″	
5	562	169295.309	-122.803	3.345	50°17′19″	

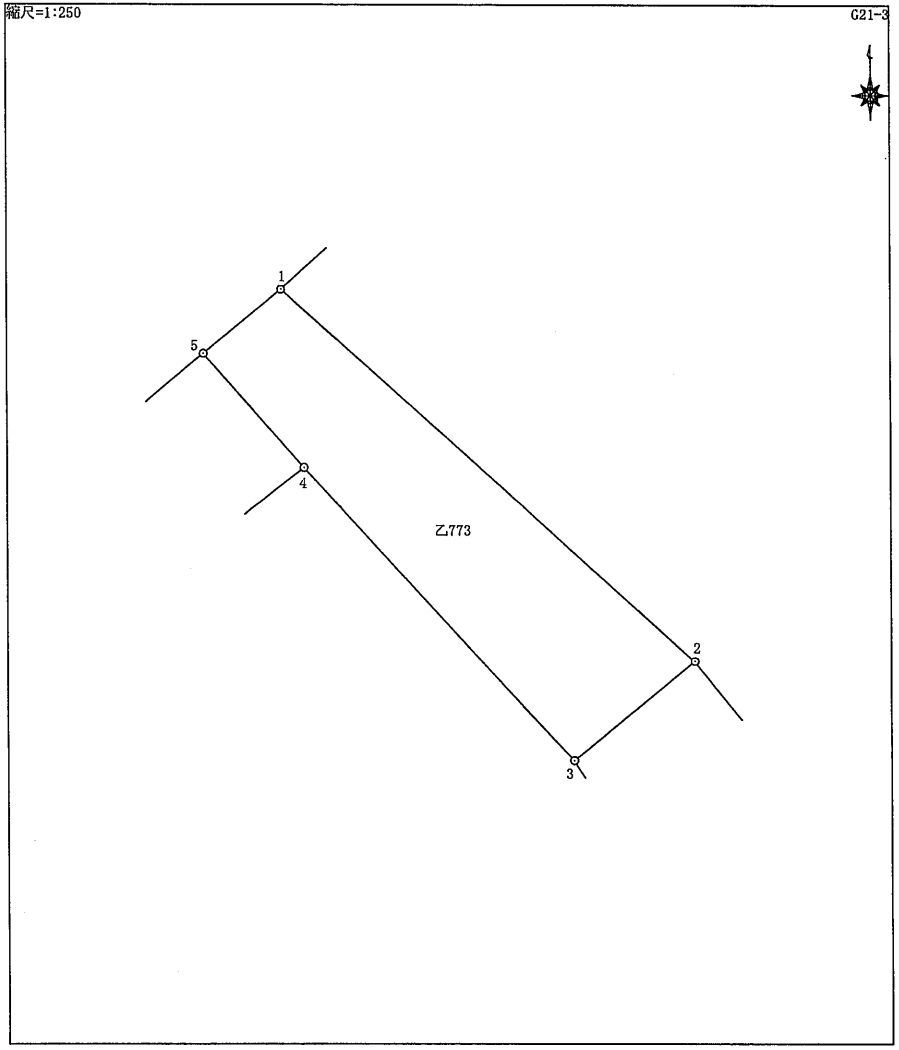

面積算出公式	倍面積 2A	-157.909492	土地の所在	福島県大沼郡会津美里町大字和田目字田子畑		
A=1/2ΣXn(Y(n+1)-Y(n-1))	面積 A	78.954746	土地の所有者		縮尺	1/ 250
			地番	乙773	地目	畑

座標面積計算書

No	境界点	X	Y	辺長	方向角	備考
1	582	169285.075	-106.546	14.048	141°43′25″	
2	581	169274.047	-97.844	5.575	237°35′34″	
3	558	169271.059	-102.551	7.483	314°52′12″	
4	559	169276.338	-107.854	5.370	333°57′18″	
5	560	169281.163	-110.212	0.678	329°14′20″	
6	561	169281.746	-110.559	5.214	50°19′21″	

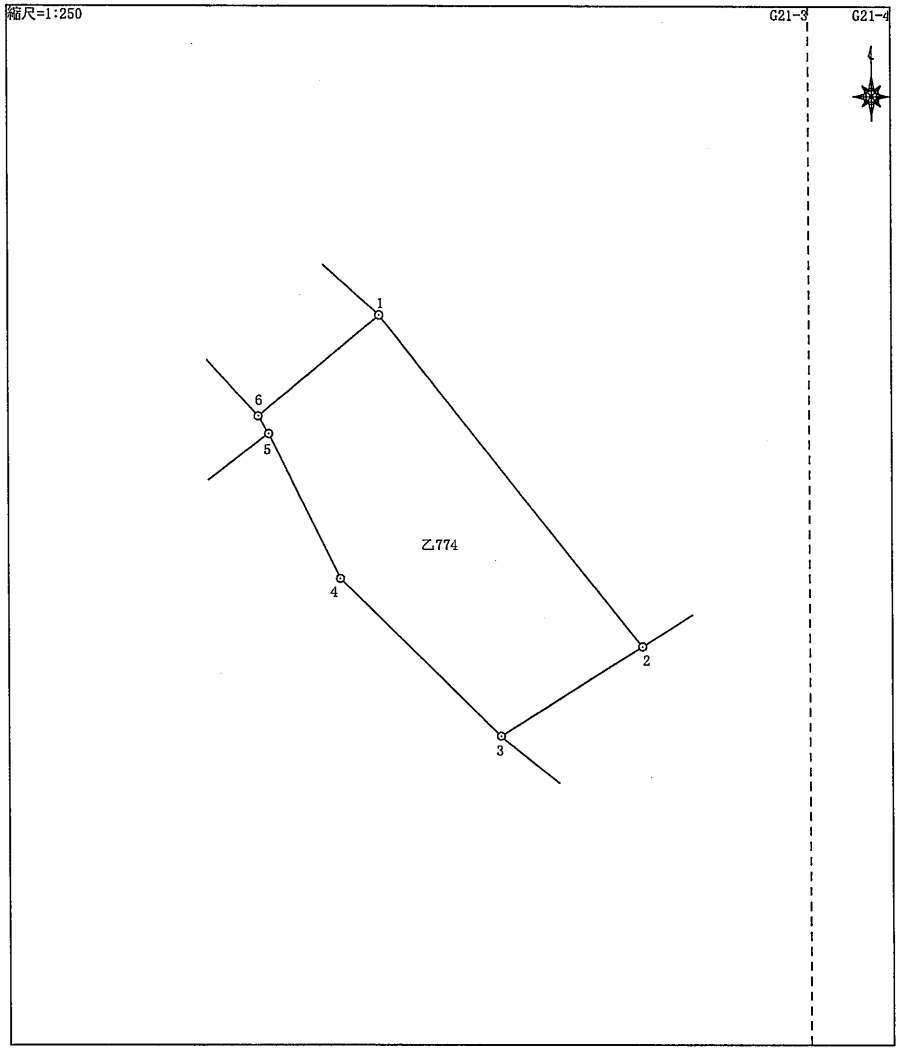

面積算出公式	倍面積 2A	-161.555303	土地の所在	福島県大沼郡会津美里町大字和田目字田子畑		
A=1/2ΣXn(Y(n+1)-Y(n-1))	面積 A	80.7776515	土地の所有者		縮尺	1/ 250
			地番	乙774	地目	原野

座標面積計算書

No	境界点	X	Y	辺長	方向角	備考
1	563	169291.499	-119.485	13.221	137°32′06″	
2	561	169281.746	-110.559	0.678	149°14′20″	
3	560	169281.163	-110.212	11.053	232°34′50″	
4	552	169274.447	-118.990	13.748	324°31′59″	
5	566	169285.644	-126.967	9.501	51°57′19″	

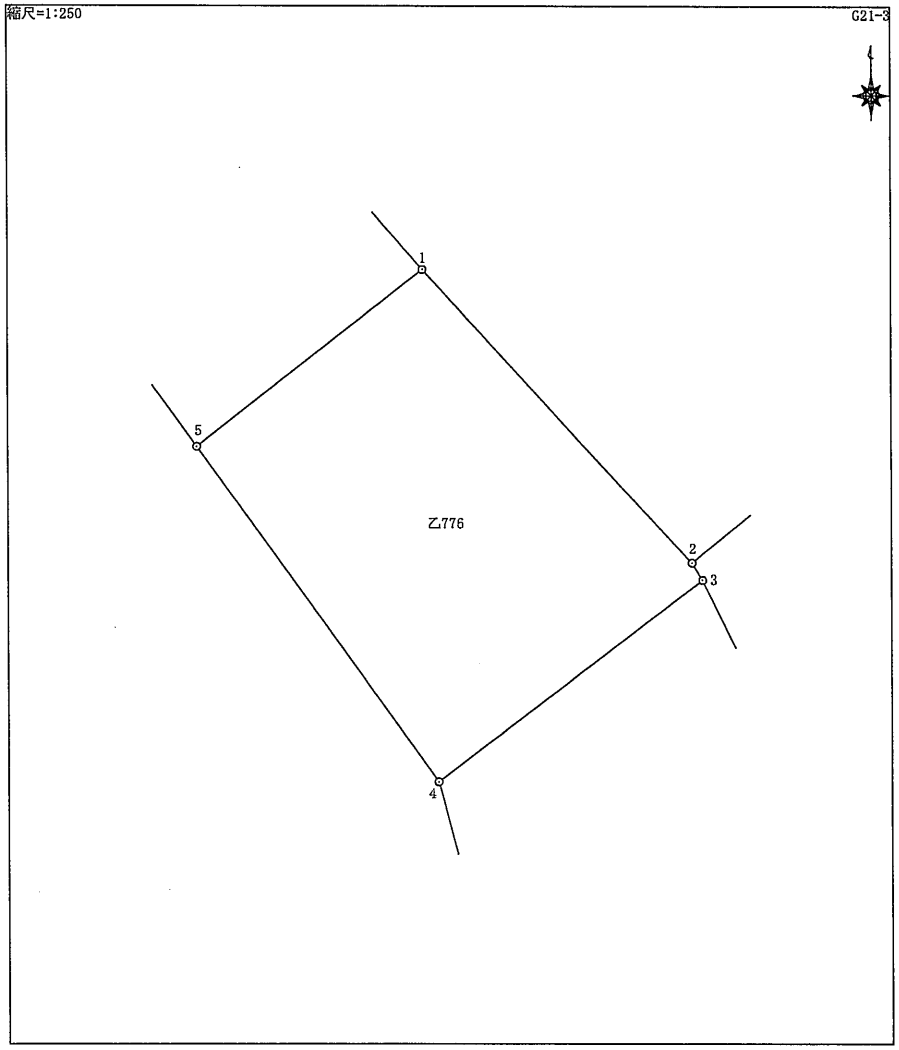

面積算出公式	倍面積 2A	-285.307732	土地の所在	福島県大沼郡会津美里町大字和田目字田子畑		
A=1/2ΣXn(Y(n+1)-Y(n-1))	面積 A	142.653866	土地の所有者		縮尺	1/ 250
			地番	乙776	地目	畑

座標面積計算書

No	境界点	X	Y	辺長	方向角	備考
1	562	169295.309	-122.803	5.052	138°56′55″	
2	563	169291.499	-119.485	9.501	231°57′19″	
3	566	169285.644	-126.967	4.742	323°58′25″	
4	564	169289.479	-129.756	9.074	50°01′14″	

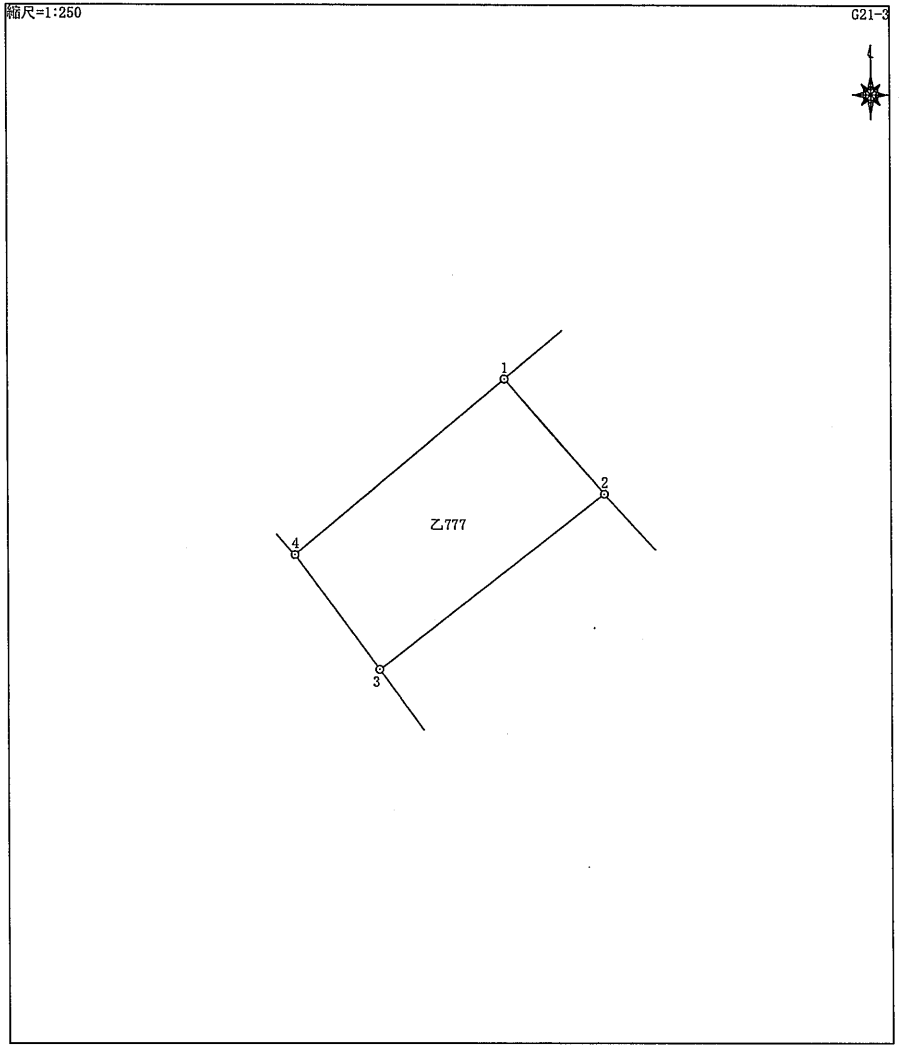

面積算出公式	倍面積 2A	-90.857935	土地の所在	福島県大沼郡会津美里町大字和田目字田子畑		
A=1/2ΣXn(Y(n+1)-Y(n-1))	面積 A	45.4289675	土地の所有者		縮尺	1/ 250
			地番	乙777	地目	原野

座標面積計算書

No	境界点	X	Y	辺長	方向角	備考
1	M71	169306.256	-123.227	0.508	149°35'51"	
2	572	169305.818	-122.970	7.292	149°34'26"	
3	570	169299.530	-119.277	2.095	228°30'10"	
4	568	169298.142	-120.846	12.420	229°59'50"	
5	565	169290.158	-130.360	6.423	323°45'29"	
6	HJ4275	169295.338	-134.157	15.449	45°01'53"	

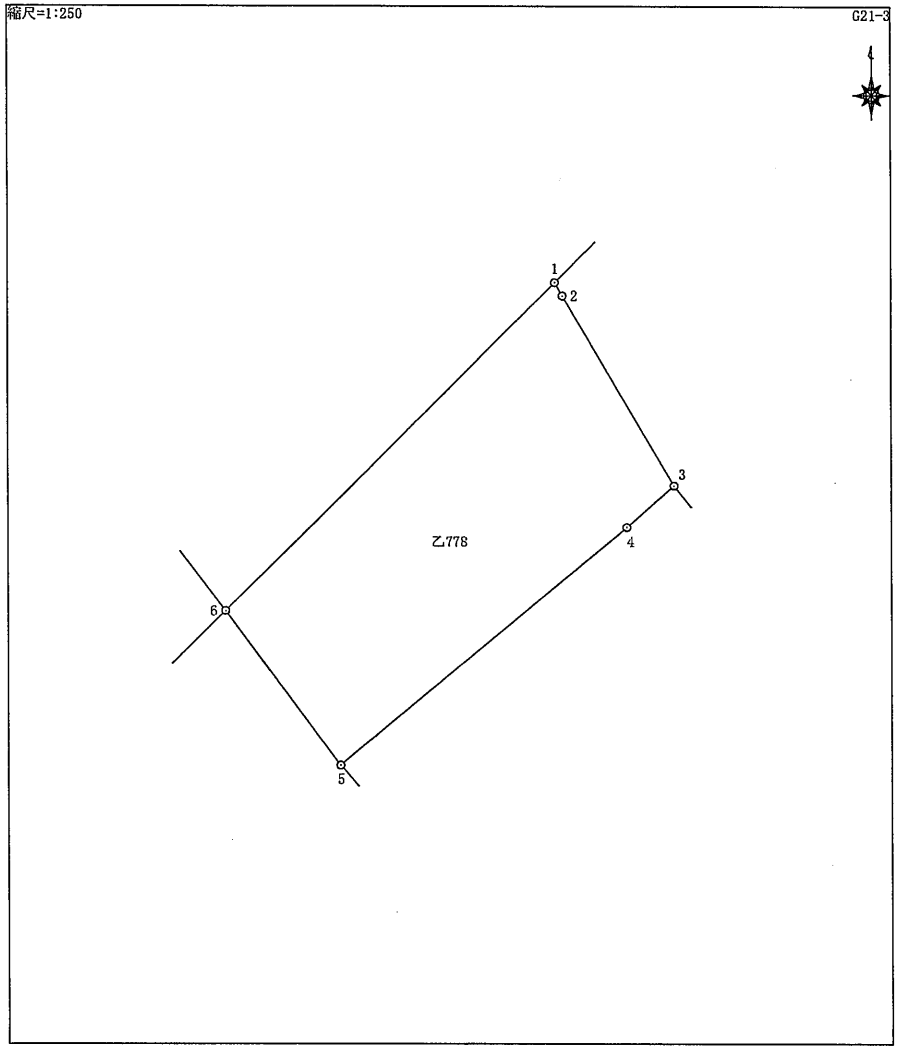

面積算出公式	倍面積 2A	-210.313722	土地の所在	福島県大沼郡会津美里町大字和田目字田子畑		
A=1/2ΣXn(Y(n+1)-Y(n-1))	面積 A	105.156861	土地の所有者		縮尺	1/ 250
			地番	乙778	地目	原野

座標面積計算書

No	境界点	X	Y	辺長	方向角	備考
1	HJ4276	169307.600	-121.881	0.583	137°38′25″	
2	546	169307.169	-121.488	8.058	148°29′15″	
3	547	169300.299	-117.276	2.000	129°33′49″	
4	548	169299.025	-115.734	4.734	107°27′18″	
5	549	169297.605	-111.218	5.366	113°09′13″	
6	550	169295.495	-106.284	1.425	81°58′20″	
7	551	169295.694	-104.873	4.266	52°42′21″	
8	538	169298.279	-101.479	4.114	90°41′47″	
9	539	169298.229	-97.365	1.579	92°10′39″	
10	540	169298.169	-95.787	3.499	79°31′42″	
11	541	169298.805	-92.346	3.559	89°14′36″	
12	542	169298.852	-88.787	0.283	89°11′25″	
13	M68	169298.856	-88.504	1.871	176°10′11″	
14	M67	169296.989	-88.379	0.410	267°29′10″	
15	588	169296.971	-88.789	3.460	267°27′57″	
16	587	169296.818	-92.246	3.237	258°38′04″	
17	586	169296.180	-95.420	2.258	272°39′53″	
18	585	169296.285	-97.676	2.982	273°27′36″	
19	584	169296.465	-100.653	3.864	232°36′08″	
20	577	169294.118	-103.723	1.507	254°43′42″	
21	576	169293.721	-105.177	1.341	255°58′27″	
22	575	169293.396	-106.478	5.788	293°28′08″	
23	574	169295.701	-111.787	5.171	286°38′39″	

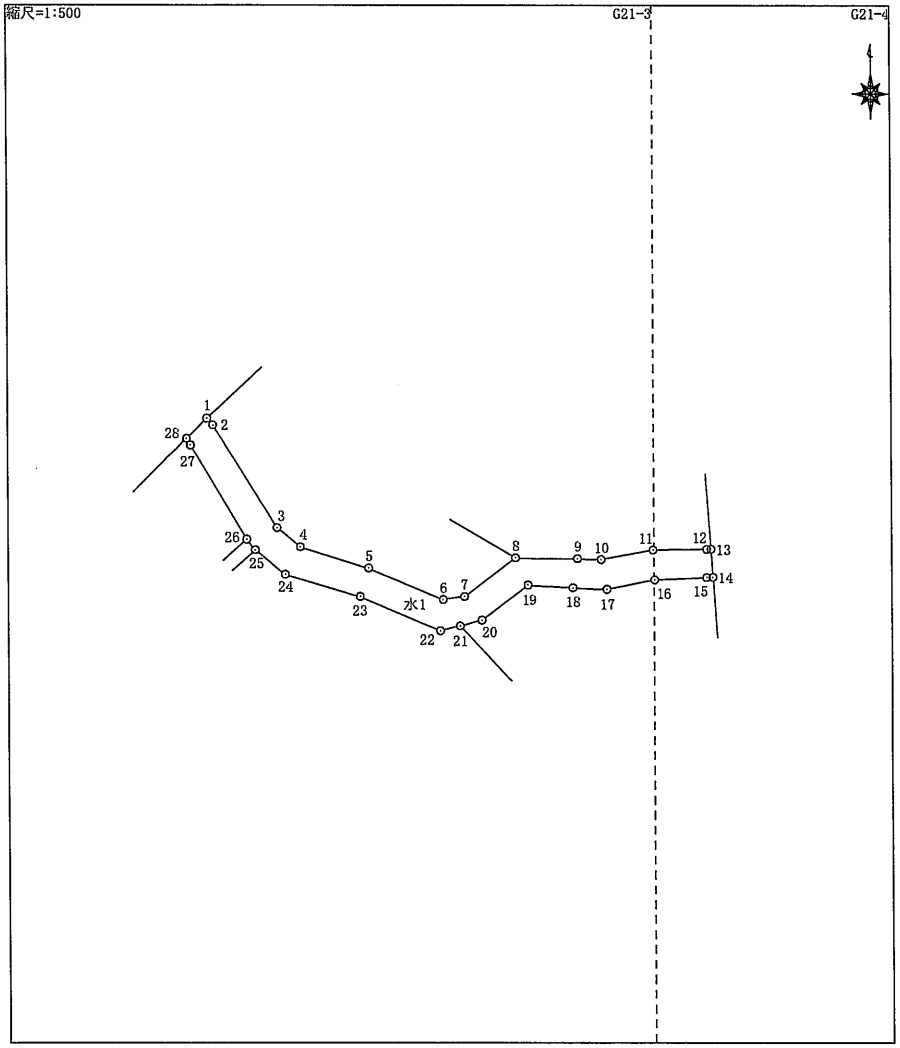

面積算出公式	倍面積 2A	土地の所在	福島県大沼郡会津美里町大字和田目字田子畑		
A=1/2 ΣXn(Y(n+1)-Y(n-1))	面積 A	土地の所有者		縮尺	1/ 500
		地番	水1	地目	用悪水路

座標面積計算書

No	境界点	X	Y	辺長	方向角	備考
24	573	169297.182	-116.741	2.568	309°45′15″	
25	571	169298.824	-118.715	0.902	321°28′44″	
26	570	169299.530	-119.277	7.292	329°34′26″	
27	572	169305.818	-122.970	0.508	329°35′51″	
28	M71	169306.256	-123.227	1.902	45°02′33″	

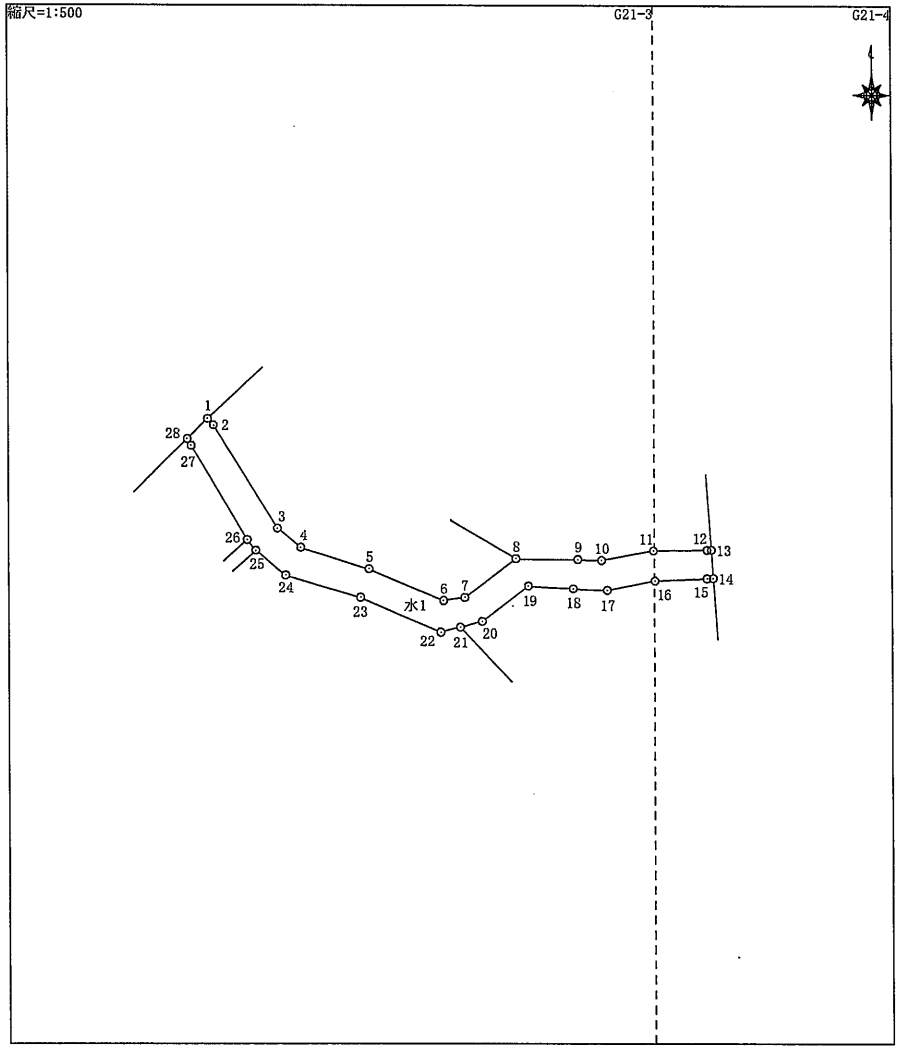

面積算出公式	倍面積 2A	-159.951603	土地の所在	福島県大沼郡会津美里町大字和田目字田子畑		
A=1/2 ΣXn(Y(n+1)-Y(n-1))	面積 A	79.9758015	土地の所有者		縮尺	1/ 500
			地番	水1	地目	用悪水路

座 標 面 積 計 算 書

No	境界点	X	Y	辺長	方向角	備考
1	640	169292.373	-137.131	7.400	136°29′02″	
2	639	169287.007	-132.036	17.423	146°40′46″	
3	638	169272.448	-122.465	7.006	162°29′55″	
4	637	169265.766	-120.358	6.955	166°43′01″	
5	636	169258.997	-118.760	28.762	171°32′20″	
6	635	169230.548	-114.528	4.190	165°40′19″	
7	634	169226.488	-113.491	3.496	146°03′19″	
8	633	169223.588	-111.539	3.932	134°31′34″	
9	632	169220.831	-108.736	4.169	112°03′42″	
10	631	169219.265	-104.872	4.416	93°45′07″	
11	630	169218.976	-100.465	4.284	78°03′47″	
12	629	169219.862	-96.274	6.122	78°56′36″	
13	628	169221.036	-90.266	5.457	82°09′13″	
14	627	169221.781	-84.860	4.640	93°30′34″	
15	626	169221.497	-80.229	7.330	96°08′24″	
16	625	169220.713	-72.941	14.716	97°06′01″	
17	624	169218.894	-58.338	11.999	97°03′40″	
18	623	169217.419	-46.430	8.142	105°51′09″	
19	622	169215.195	-38.598	5.293	128°14′56″	
20	621	169211.918	-34.441	2.986	144°59′43″	
21	620	169209.472	-32.728	3.029	154°56′27″	
22	619	169206.728	-31.445	29.285	172°35′09″	
23	618	169177.688	-27.666	0.790	172°34′41″	

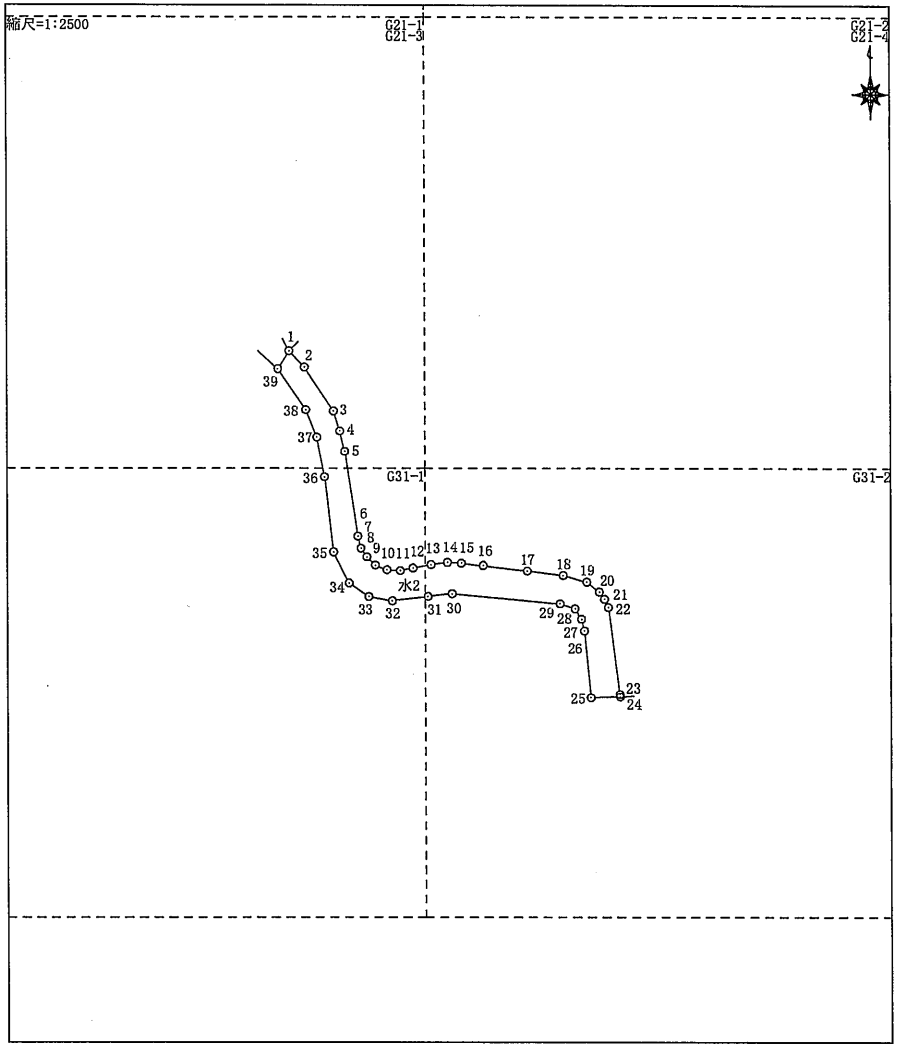

面積算出公式	倍面積 2A	土地の所在	福島県大沼郡会津美里町大字和田目字田子畑
A=1/2 ΣXn(Y(n+1)-Y(n-1))	面積 A	土地の所有者	縮尺 1/ 2500
		地番 水2	地目 用悪水路

座標面積計算書

No	境界点	X	Y	辺長	方向角	備考
24	M65	169176.905	-27.564	9.728	268°26′41″	
25	HJ6356	169176.641	-37.288	22.333	354°22′21″	
26	HJ4540	169198.866	-39.478	4.079	346°46′41″	
27	HJ4544	169202.837	-40.411	4.058	328°14′14″	
28	HJ4542	169206.287	-42.547	5.180	288°33′01″	
29	HJ4546	169207.935	-47.458	35.995	275°21′11″	
30	HJ4549	169211.293	-83.296	8.027	263°20′23″	
31	HJ4552	169210.362	-91.269	11.960	262°50′02″	
32	HJ4555	169208.870	-103.136	7.926	280°27′13″	
33	HJ4558	169210.308	-110.930	7.911	304°36′51″	
34	HJ4561	169214.802	-117.441	11.612	333°48′12″	
35	HJ4601	169225.221	-122.567	25.428	353°26′15″	
36	HJ4599	169250.482	-125.473	13.443	349°21′53″	
37	HJ4597	169263.694	-127.954	9.903	338°13′20″	
38	HJ4595	169272.890	-131.628	16.357	325°48′31″	
39	HJ4593	169286.420	-140.820	7.003	31°47′10″	

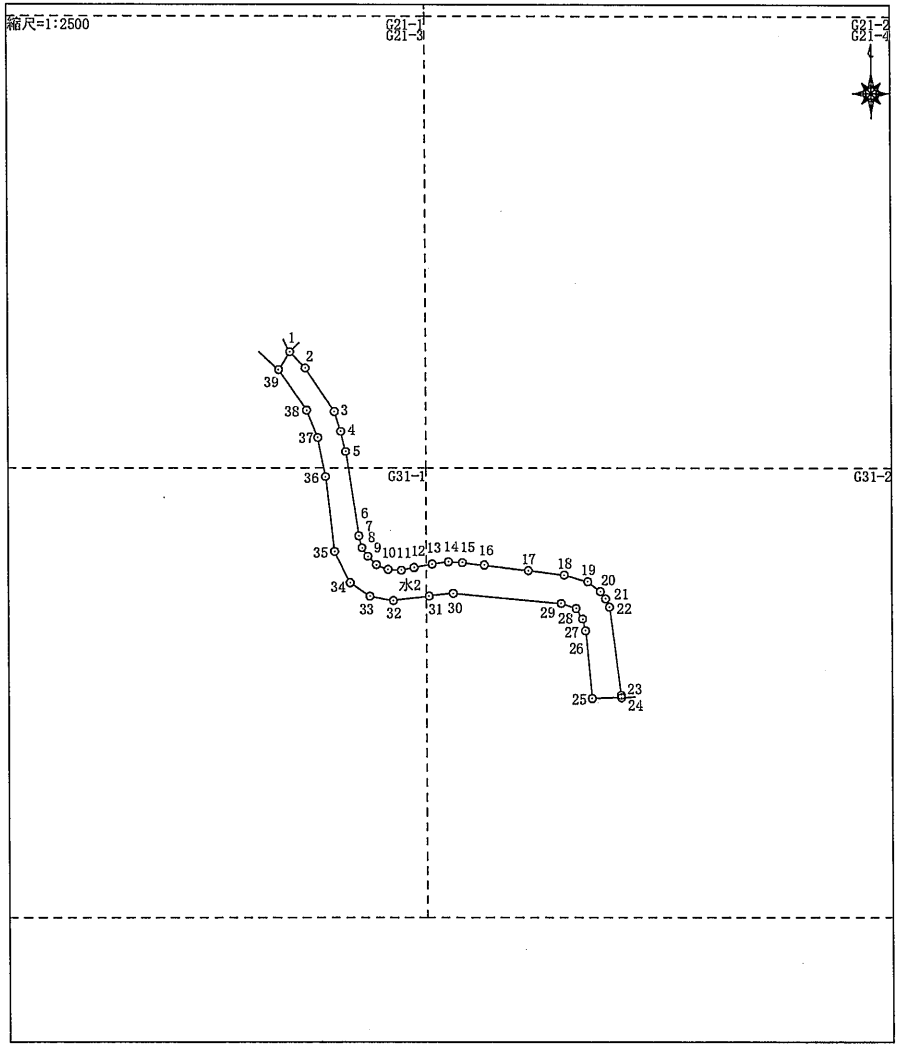

面積算出公式	倍面積 2A -3431.784630	土地の所在	福島県大沼郡会津美里町大字和田目字田子畑
A=1/2 ΣXn(Y(n+1)-Y(n-1))	面積 A 1715.892315	土地の所有者	縮尺 1/ 2500
		地番 水2	地目 用悪水路

座標面積計算書

No	境界点	X	Y	辺長	方向角	備考
1	570	169299.530	-119.277	0.902	141°28′44″	
2	571	169298.824	-118.715	2.048	227°42′41″	
3	569	169297.446	-120.230	3.345	230°17′19″	
4	562	169295.309	-122.803	9.074	230°01′14″	
5	564	169289.479	-129.756	0.909	318°20′44″	
6	565	169290.158	-130.360	12.420	49°59′50″	
7	568	169298.142	-120.846	2.095	48°30′10″	

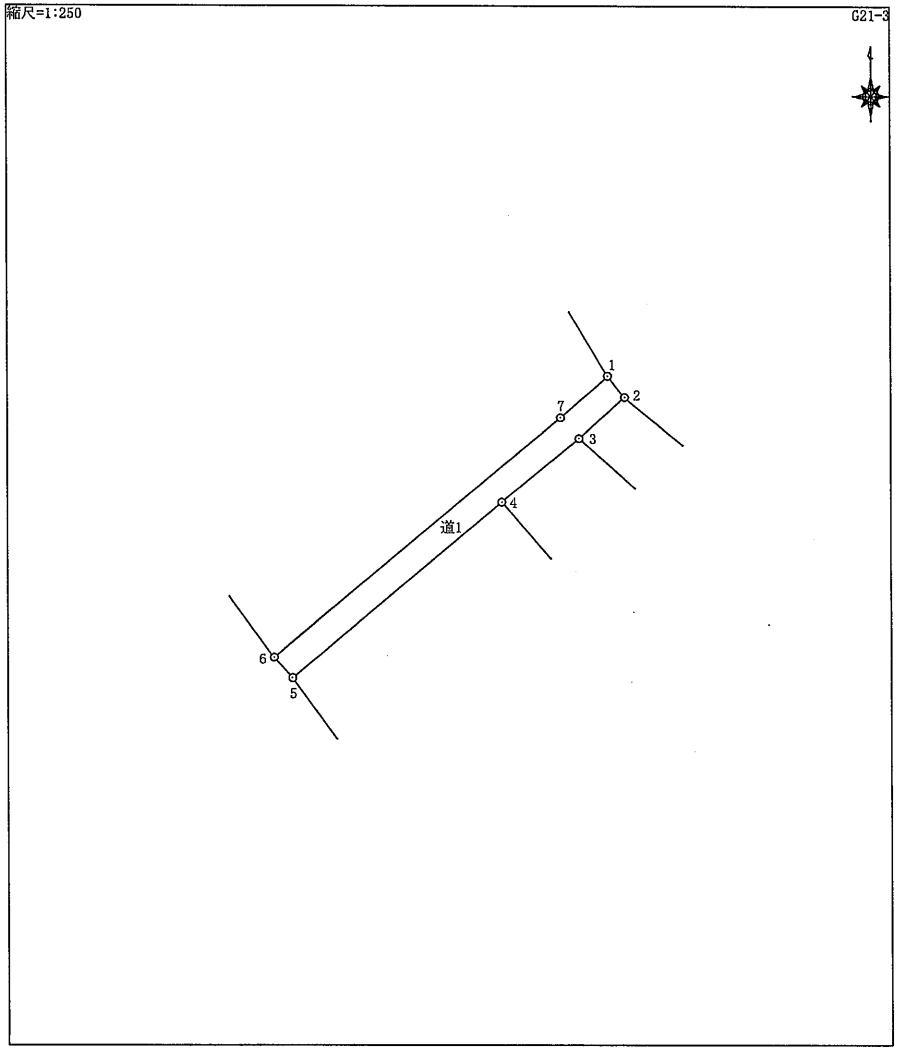

面積算出公式	倍面積 2A	-26.469139	土地の所在	福島県大沼郡会津美里町大字和田目字田子畑		
A=1/2 ΣXn(Y(n+1)-Y(n-1))	面積 A	13.2345695	土地の所有者		縮尺	1/ 250
			地番	道1	地目	道路

座標面積計算書

No	境界点	X	Y	辺長	方向角	備考
1	580	169275.110	-96.189	17.943	149°02′07″	
2	593	169259.724	-86.957	2.668	236°27′53″	
3	594	169258.250	-89.181	15.249	329°06′51″	
4	557	169271.337	-97.009	3.989	240°44′55″	
5	556	169269.388	-100.489	2.654	309°01′14″	
6	558	169271.059	-102.551	5.575	57°35′34″	
7	581	169274.047	-97.844	1.967	57°17′15″	

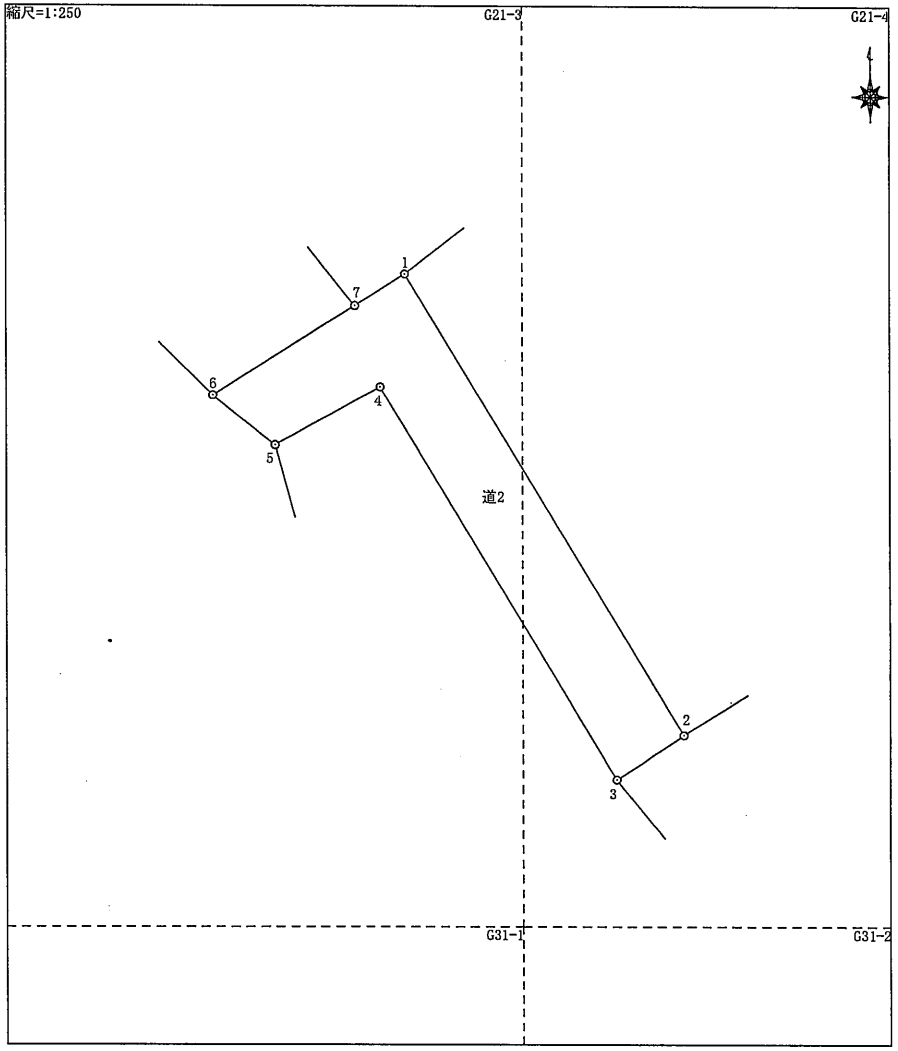

面積算出公式	倍面積 2A -118.550339	土地の所在	福島県大沼郡会津美里町大字和田目字田子畑
A=1/2 ΣXn(Y(n+1)-Y(n-1))	面積 A 59.2751695	土地の所有者	縮尺 1/ 250
		地番 道2	地目 道路

座標面積計算書

No	境界点	X	Y	辺長	方向角	備考
1	HJ4275	169295.338	-134.157	6.423	143°45′29″	
2	565	169290.158	-130.360	0.909	138°20′44″	
3	564	169289.479	-129.756	4.742	143°58′25″	
4	566	169285.644	-126.967	13.748	144°31′59″	
5	552	169274.447	-118.990	8.181	165°27′58″	
6	553	169266.528	-116.937	6.948	166°41′38″	
7	554	169259.767	-115.338	13.294	171°42′17″	
8	519	169246.612	-113.420	15.531	171°25′41″	
9	518	169231.254	-111.105	3.309	158°26′12″	
10	517	169228.177	-109.889	2.423	146°37′06″	
11	516	169226.154	-108.556	2.418	138°00′02″	
12	515	169224.357	-106.938	3.162	112°14′32″	
13	514	169223.160	-104.011	3.356	93°55′48″	
14	513	169222.930	-100.663	3.836	83°52′45″	
15	512	169223.339	-96.849	4.050	79°25′41″	
16	511	169224.082	-92.868	2.305	79°16′30″	
17	510	169224.511	-90.603	5.823	82°25′51″	
18	617	169225.278	-84.831	6.010	69°33′36″	
19	616	169227.377	-79.199	7.469	103°36′23″	
20	615	169225.620	-71.940	14.720	103°10′00″	
21	614	169222.267	-57.607	11.996	98°45′54″	
22	613	169220.439	-45.751	8.992	103°38′37″	
23	612	169218.318	-37.013	6.553	130°06′56″	

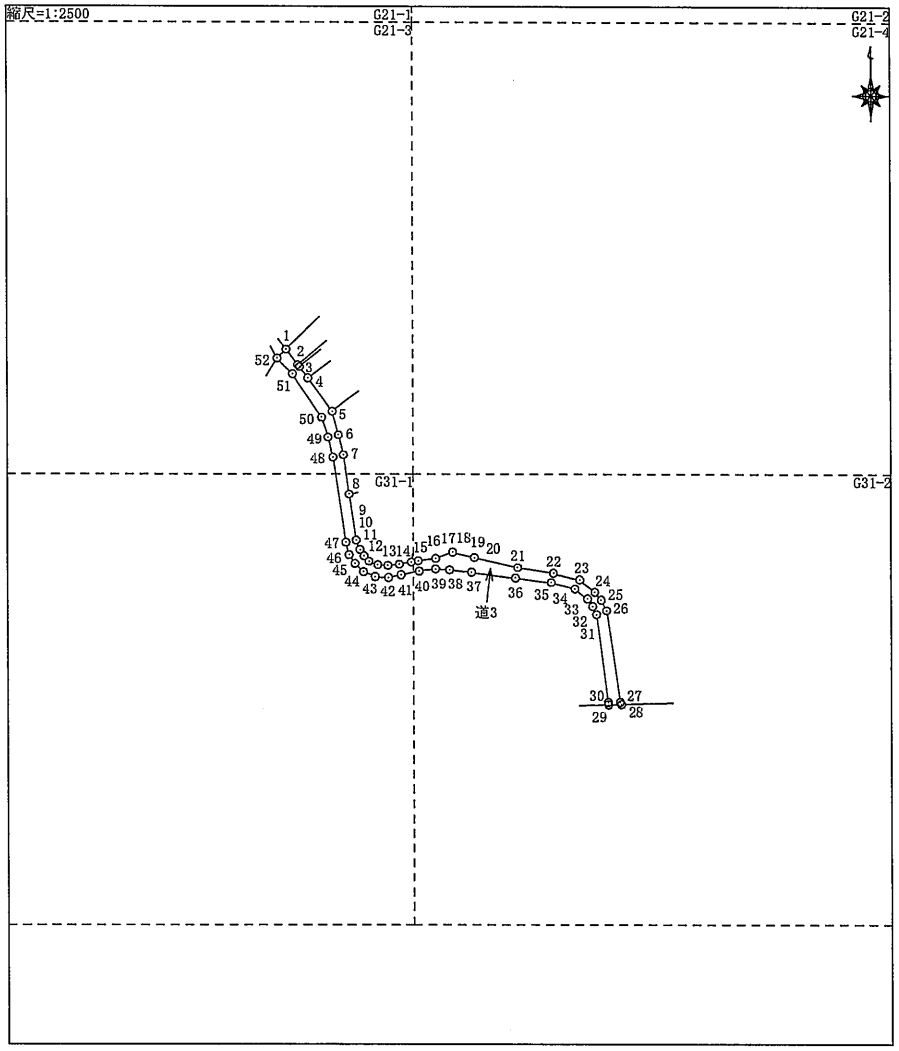

面積算出公式	倍面積 2A	土地の所在	福島県大沼郡会津美里町大字和田目字田子畑		
A=1/2 ΣXn(Y(n+1)-Y(n-1))	面積 A	土地の所有者		縮尺	1/ 2500
		地番	道3	地目	道路

座標面積計算書

No	境界点	X	Y	辺長	方向角	備考
24	611	169214.096	-32.002	3.313	140° 10′ 04″	
25	610	169211.552	-29.880	3.916	153° 39′ 03″	
26	609	169208.043	-28.142	30.635	171° 37′ 30″	
27	608	169177.735	-23.680	0.823	150° 11′ 41″	
28	HJ4520	169177.021	-23.271	4.295	268° 27′ 08″	
29	M65	169176.905	-27.564	0.790	352° 34′ 41″	
30	618	169177.688	-27.666	29.285	352° 35′ 09″	
31	619	169206.728	-31.445	3.029	334° 56′ 27″	
32	620	169209.472	-32.728	2.986	324° 59′ 43″	
33	621	169211.918	-34.441	5.293	308° 14′ 56″	
34	622	169215.195	-38.598	8.142	285° 51′ 09″	
35	623	169217.419	-46.430	11.999	277° 03′ 40″	
36	624	169218.894	-58.338	14.716	277° 06′ 01″	
37	625	169220.713	-72.941	7.330	276° 08′ 24″	
38	626	169221.497	-80.229	4.640	273° 30′ 34″	
39	627	169221.781	-84.860	5.457	262° 09′ 13″	
40	628	169221.036	-90.266	6.122	258° 56′ 36″	
41	629	169219.862	-96.274	4.284	258° 03′ 47″	
42	630	169218.976	-100.465	4.416	273° 45′ 07″	
43	631	169219.265	-104.872	4.169	292° 03′ 42″	
44	632	169220.831	-108.736	3.932	314° 31′ 34″	
45	633	169223.588	-111.539	3.496	326° 03′ 19″	
46	634	169226.488	-113.491	4.190	345° 40′ 19″	

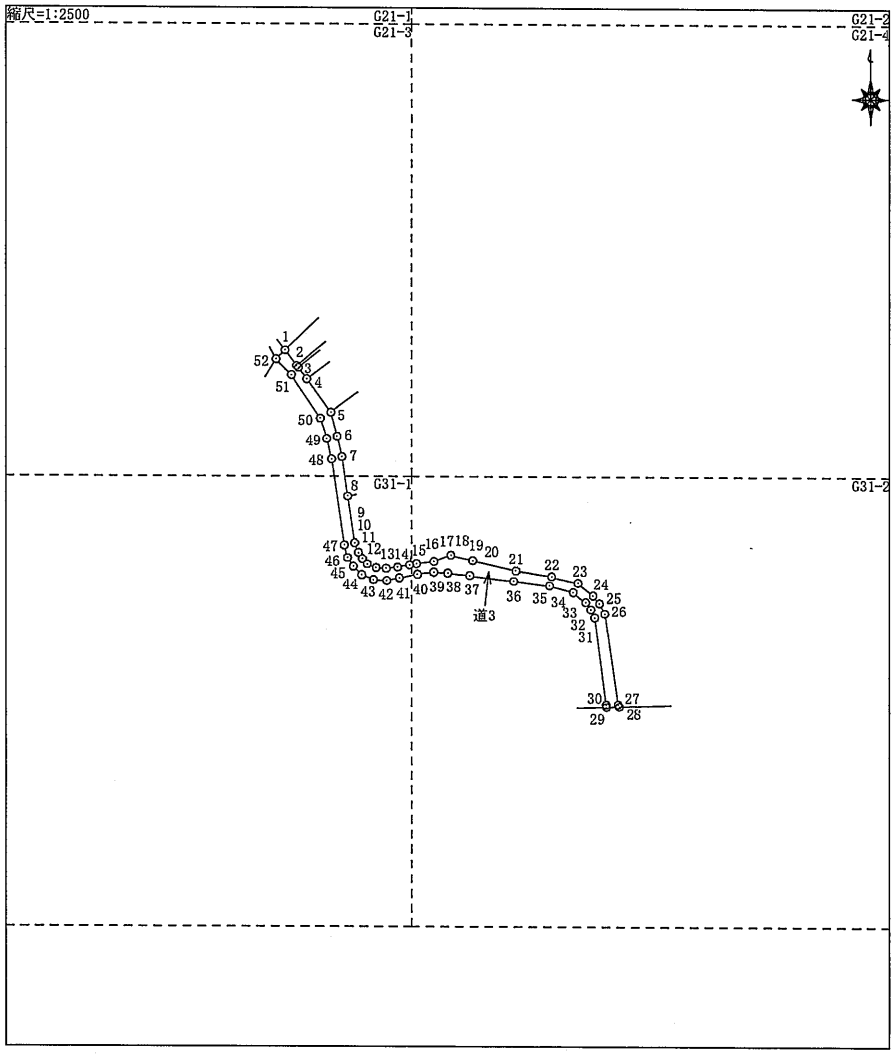

面積算出公式	倍面積 2A	土地の所在	福島県大沼郡会津美里町大字和田目字田子畑		
A=1/2 ΣXn(Y(n+1)-Y(n-1))	面積 A	土地の所有者		縮尺	1/ 2500
		地番	道3	地目	道路

座標面積計算書

No	境界点	X	Y	辺長	方向角	備考
47	635	169230.548	-114.528	28.762	351°32′20″	
48	636	169258.997	-118.760	6.955	346°43′01″	
49	637	169265.766	-120.358	7.006	342°29′55″	
50	638	169272.448	-122.465	17.423	326°40′46″	
51	639	169287.007	-132.036	7.400	316°29′02″	
52	640	169292.373	-137.131	4.200	45°05′13″	

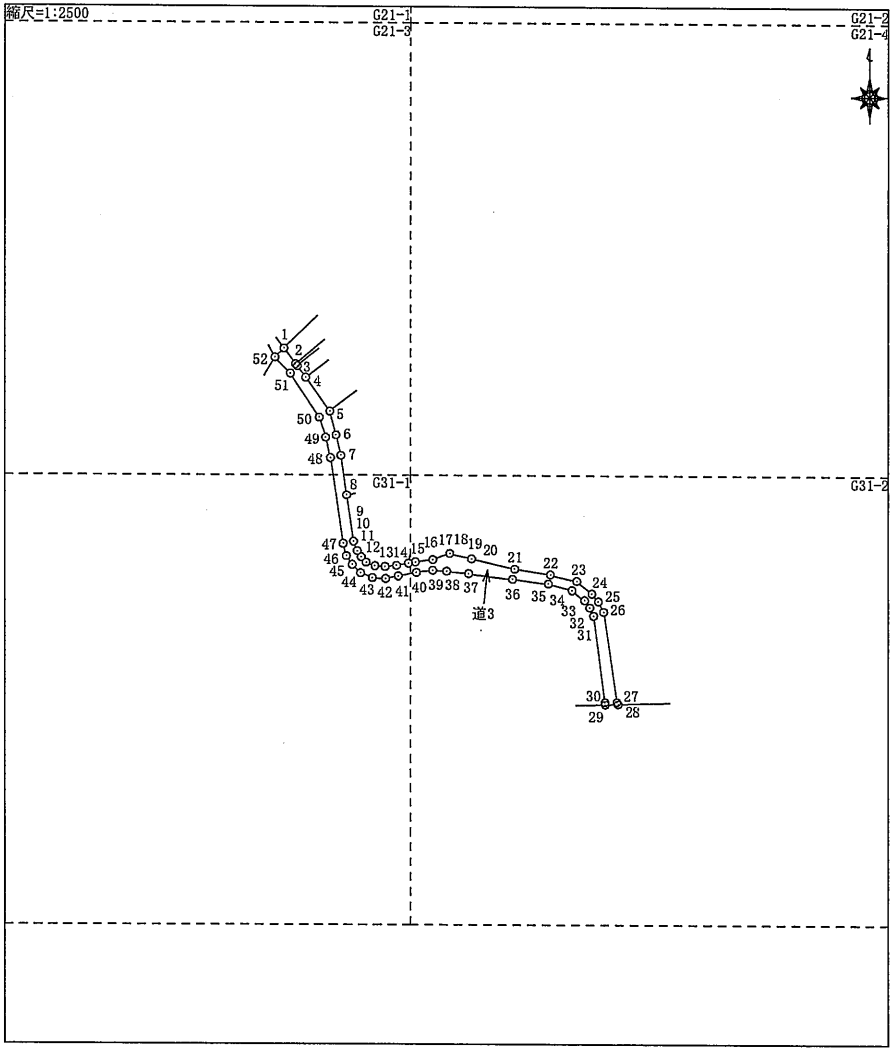

面積算出公式

$A=1/2\,\Sigma Xn(Y(n+1)-Y(n-1))$

倍面積	2A	-1438.730569	
面積	A	719.3652845	

土地の所在	福島県大沼郡会津美里町大字和田目字田子畑		
土地の所有者		縮尺	1/ 2500
地番	道3	地目	道路

座標面積計算書

No	境界点	X	Y	辺長	方向角	備考
1	HJ4768	169537.389	-69.914	1.137	108°14′38″	
2	HJ4770	169537.033	-68.834	20.547	175°35′53″	
3	HJ4713	169516.547	-67.257	0.122	214°59′31″	
4	439	169516.447	-67.327	3.171	276°15′52″	
5	438	169516.793	-70.479	4.336	285°36′48″	
6	437	169517.960	-74.655	7.069	294°57′33″	
7	436	169520.943	-81.064	5.217	297°54′40″	
8	435	169523.385	-85.674	6.493	286°29′53″	
9	434	169525.229	-91.900	0.749	286°31′24″	
10	M73	169525.442	-92.618	11.549	10°38′36″	
11	HJ4706	169536.792	-90.485	20.580	88°20′16″	

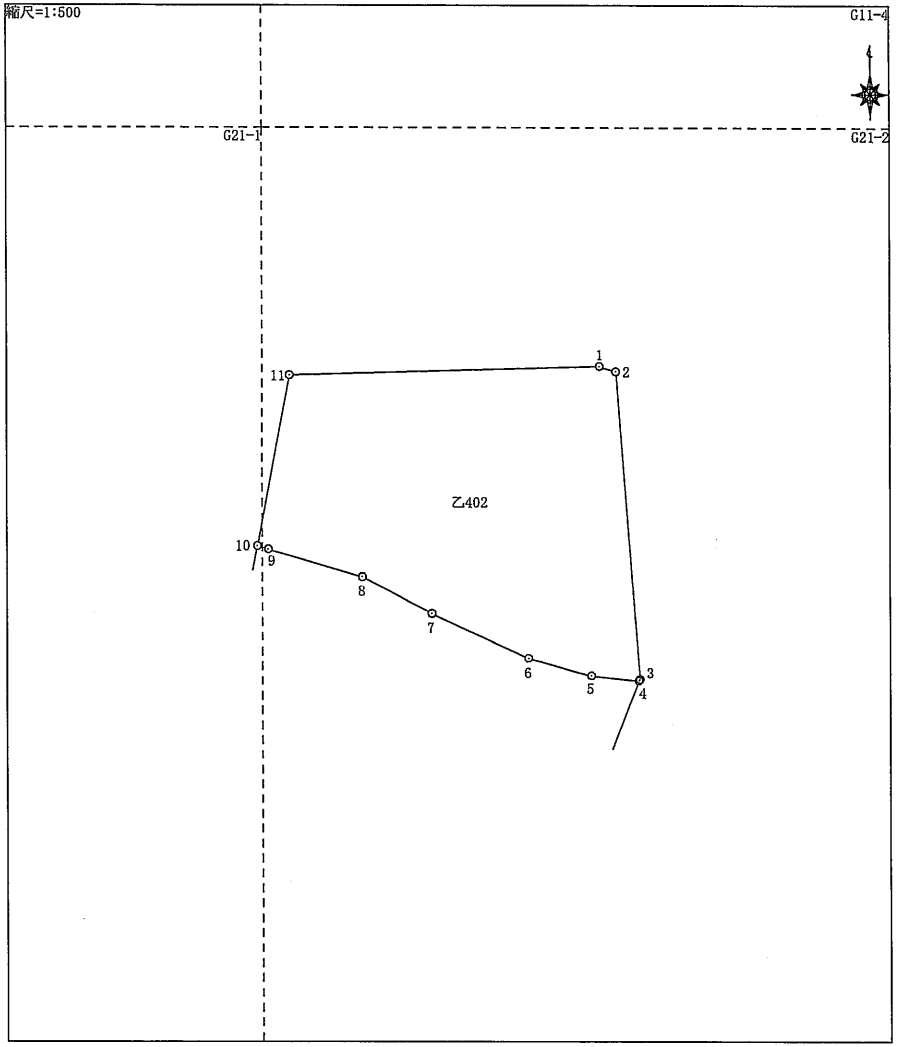

面積算出公式	倍面積 2A	-778.649356	土地の所在	福島県大沼郡会津美里町大字和田目字杉免		
A=1/2 ΣXn(Y(n+1)-Y(n-1))	面積 A	389.324678	土地の所有者		縮尺	1/ 500
			地番	乙402	地目	宅地

座標面積計算書

No	境界点	X	Y	辺長	方向角	備考
1	HJ4690	169470.383	-101.308	23.694	102°16′08″	
2	HJ4722	169465.348	-78.155	13.083	188°03′14″	
3	HJ4671	169452.394	-79.988	1.420	285°06′11″	
4	HJ4670	169452.764	-81.359	22.633	280°29′00″	
5	HJ4686	169456.882	-103.614	13.697	9°41′34″	

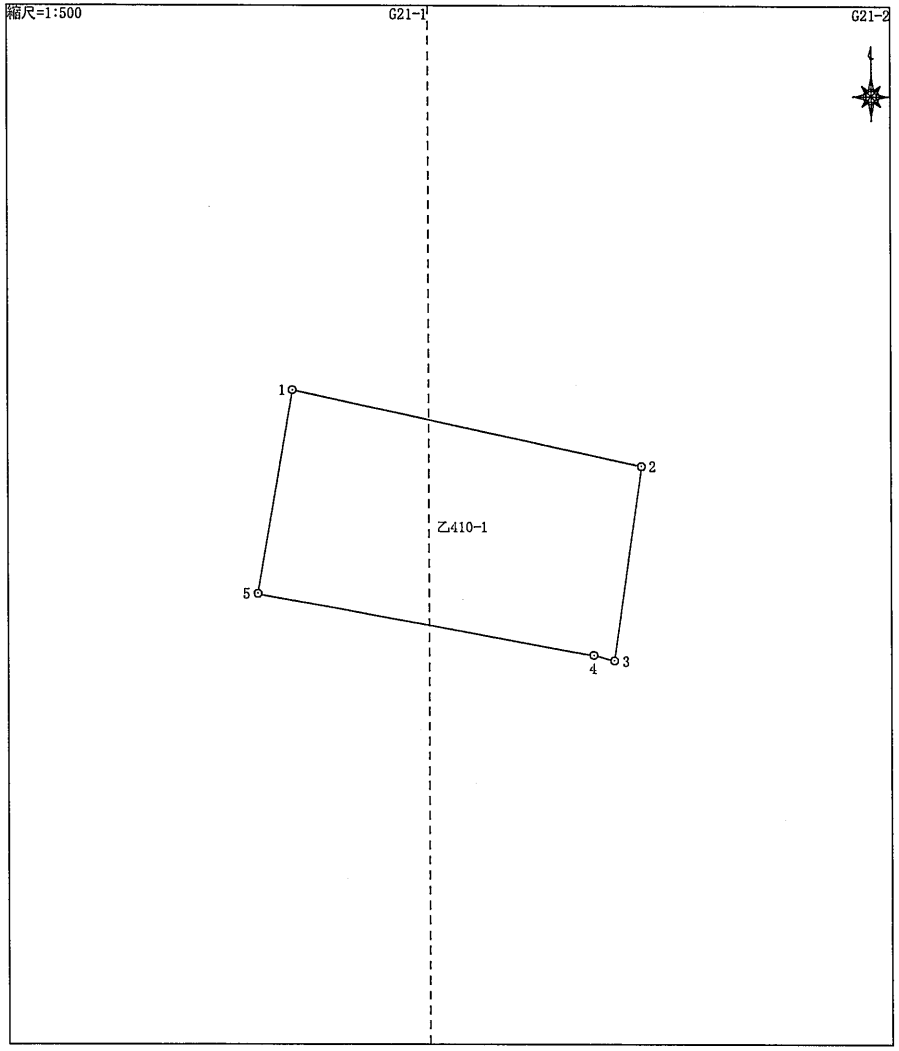

面積算出公式	倍面積 2A	-635.888499	土地の所在	福島県大沼郡会津美里町大字和田目字杉免		
A=1/2ΣXn(Y(n+1)-Y(n-1))	面積 A	317.9442495	土地の所有者		縮尺	1/ 500
			地番	乙410-1	地目	宅地

座標面積計算書

No	境界点	X	Y	辺長	方向角	備考
1	M62	169357.056	-138.543	5.478	170°48′34″	
2	M63	169351.648	-137.668	0.049	217°34′07″	
3	671	169351.609	-137.698	5.382	217°24′46″	
4	670	169347.334	-140.968	24.972	217°03′21″	
5	669	169327.405	-156.016	0.436	328°47′18″	
6	668	169327.778	-156.242	17.003	328°01′00″	
7	667	169342.200	-165.248	5.912	322°28′37″	
8	666	169346.889	-168.849	7.831	28°44′41″	
9	665	169353.755	-165.083	6.932	111°31′14″	
10	664	169351.212	-158.634	12.600	66°04′46″	
11	663	169356.321	-147.116	8.579	85°05′56″	
12	662	169357.054	-138.568	0.025	85°25′34″	

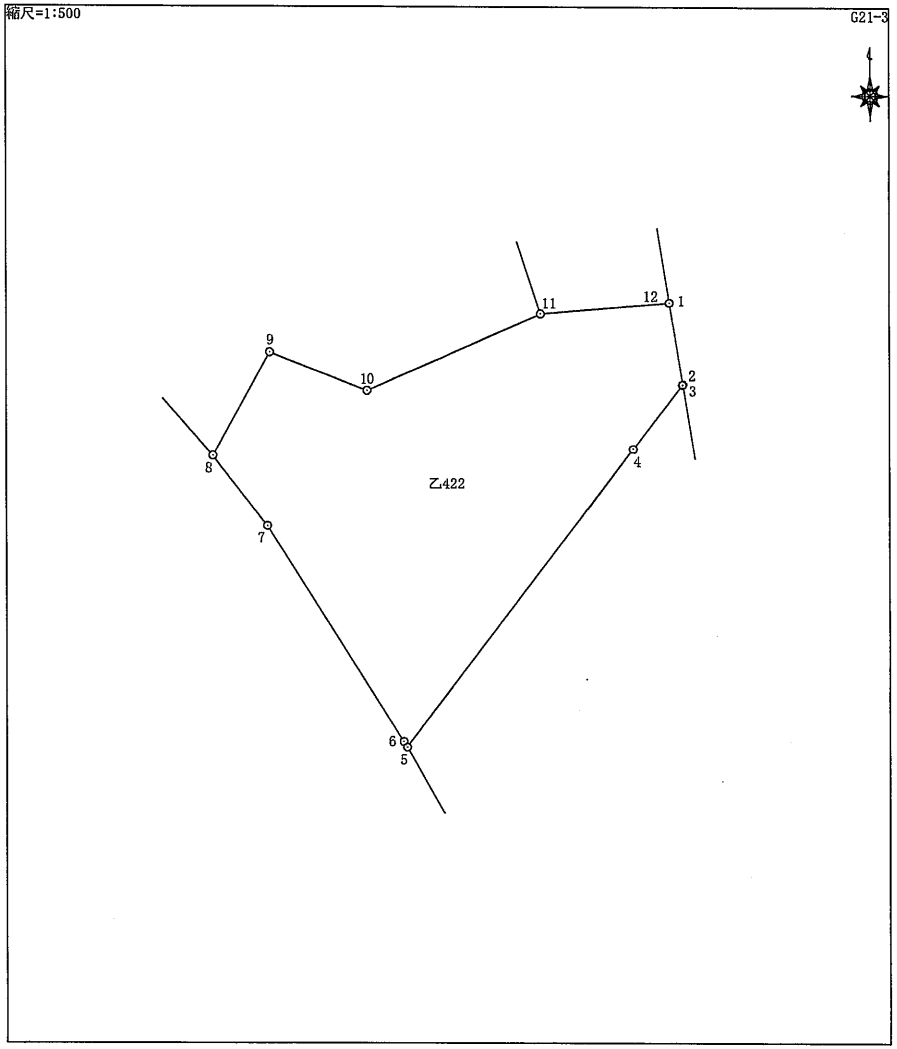

面積算出公式

$A=1/2\Sigma Xn(Y(n+1)-Y(n-1))$

倍面積	2A	-946.804324
面積	A	473.402162

土地の所在	福島県大沼郡会津美里町大字和田目字杉免		
土地の所有者		縮尺	1/ 500
地番	乙422	地目	原野

座標面積計算書

No	境界点	X	Y	辺長	方向角	備考
1	M63	169351.648	-137.668	14.340	170°48′39″	
2	HJ4265	169337.492	-135.378	5.846	158°55′36″	
3	HJ4268	169332.037	-133.276	20.387	145°48′40″	
4	HJ4273	169315.173	-121.820	22.144	222°24′37″	
5	HJ4274	169298.823	-136.755	17.884	322°05′43″	
6	677	169312.934	-147.742	16.669	330°14′26″	
7	669	169327.405	-156.016	24.972	37°03′21″	
8	670	169347.334	-140.968	5.382	37°24′46″	
9	671	169351.609	-137.698	0.049	37°34′07″	

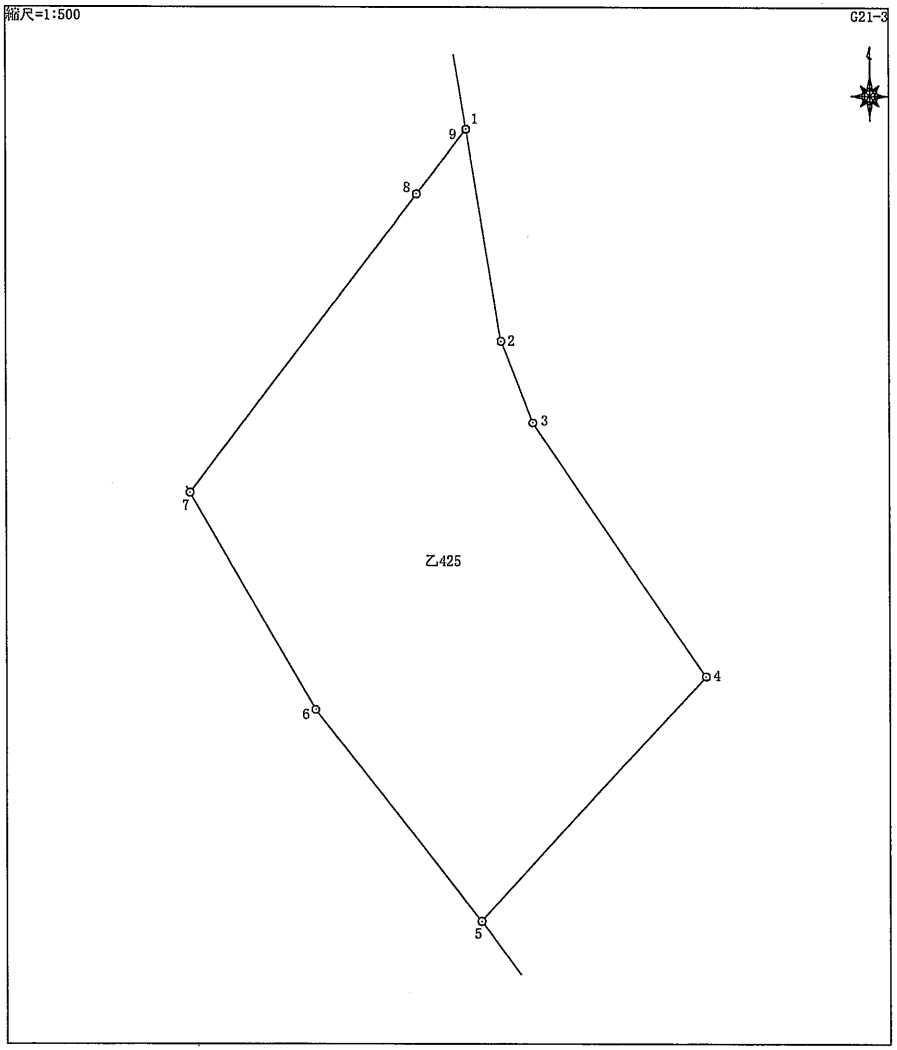

面積算出公式	倍面積 2A -1670.462805	土地の所在	福島県大沼郡会津美里町大字和田目字杉免
A=1/2ΣXn(Y(n+1)-Y(n-1))	面積 A 835.2314025	土地の所有者	縮尺 1/ 500
		地番 乙425	地目 ため池

座標面積計算書

No	境界点	X	Y	辺長	方向角	備考
1	HJ4642	169416.123	-160.338	1.502	136°27′23″	
2	HJ4453	169415.034	-159.303	13.192	103°49′40″	
3	HJ4452	169411.881	-146.493	5.984	93°37′18″	
4	HJ4451	169411.503	-140.521	1.859	77°15′26″	
5	HJ4450	169411.913	-138.708	2.707	86°44′21″	
6	HJ4448	169412.067	-136.005	11.676	192°43′15″	
7	HJ4446	169400.678	-138.576	6.050	197°10′15″	
8	HJ4444	169394.898	-140.362	2.151	187°20′47″	
9	HJ4442	169392.765	-140.637	7.907	179°56′05″	
10	HJ4440	169384.858	-140.628	9.990	174°59′12″	
11	HJ4439	169374.906	-139.755	3.323	180°14′29″	
12	HJ4261	169371.583	-139.769	3.524	189°10′35″	
13	HJ4263	169368.104	-140.331	11.192	170°48′25″	
14	M62	169357.056	-138.543	0.025	265°25′34″	
15	662	169357.054	-138.568	8.579	265°05′56″	
16	663	169356.321	-147.116	5.453	341°32′54″	
17	672	169361.494	-148.842	26.110	358°18′13″	
18	673	169387.593	-149.615	22.039	282°20′14″	
19	674	169392.302	-171.145	25.874	177°36′52″	
20	675	169366.450	-170.068	21.797	103°08′33″	
21	672	169361.494	-148.842	5.453	161°32′54″	
22	663	169356.321	-147.116	12.600	246°04′46″	
23	664	169351.212	-158.634	6.932	291°31′14″	

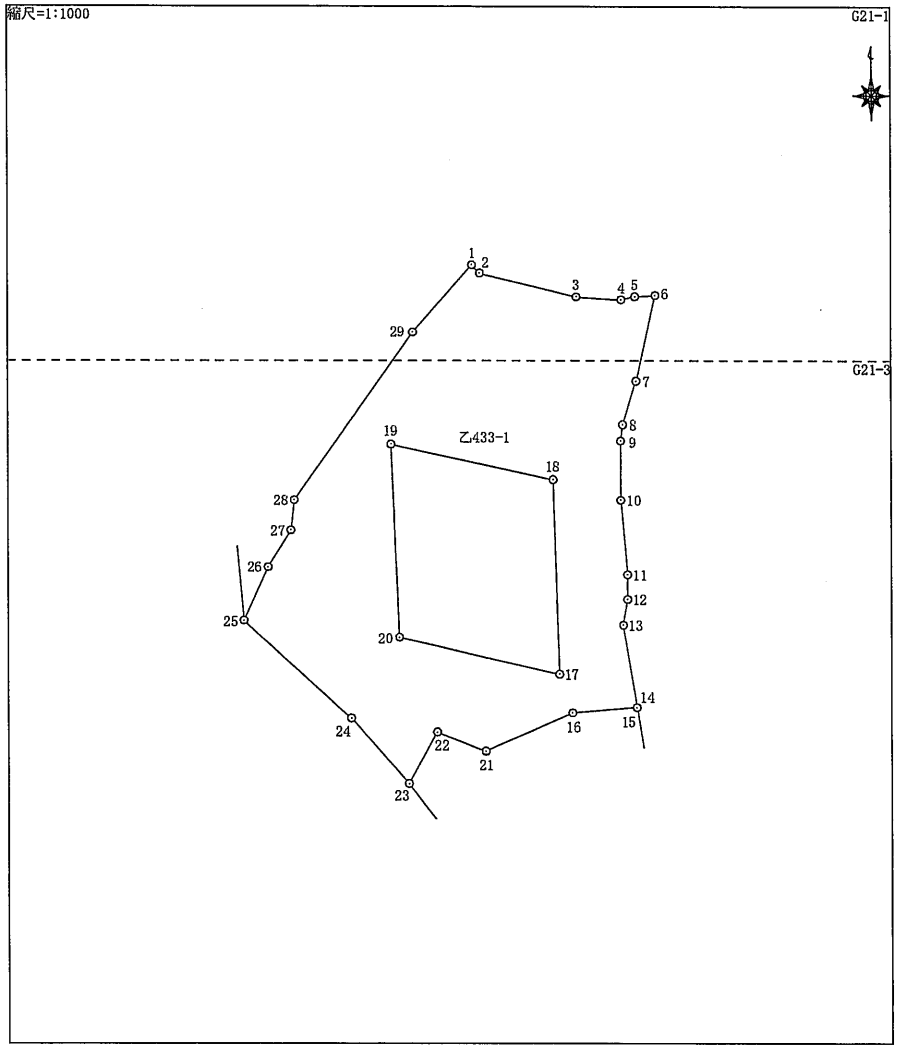

面積算出公式	倍面積 2A	土地の所在	福島県大沼郡会津美里町大字和田目字杉免		
A=1/2ΣXn(Y(n+1)-Y(n-1))	面積 A	土地の所有者		縮尺	1/ 1000
		地番	乙433-1	地目	山林

座 標 面 積 計 算 書

No	境界点	X	Y	辺長	方向角	備考
24	665	169353.755	-165.083	7.831	208°44′41″	
25	666	169346.889	-168.849	11.584	318°43′51″	
26	676	169355.596	-176.490	19.345	312°50′47″	
27	HJ4618	169368.751	-190.673	7.892	24°10′05″	
28	HJ4620	169375.951	-187.442	5.778	31°37′07″	
29	HJ4621	169380.871	-184.413	4.033	6°27′51″	
30	HJ4622	169384.878	-183.959	27.263	35°14′18″	
31	HJ4643	169407.145	-168.229	11.953	41°18′47″	

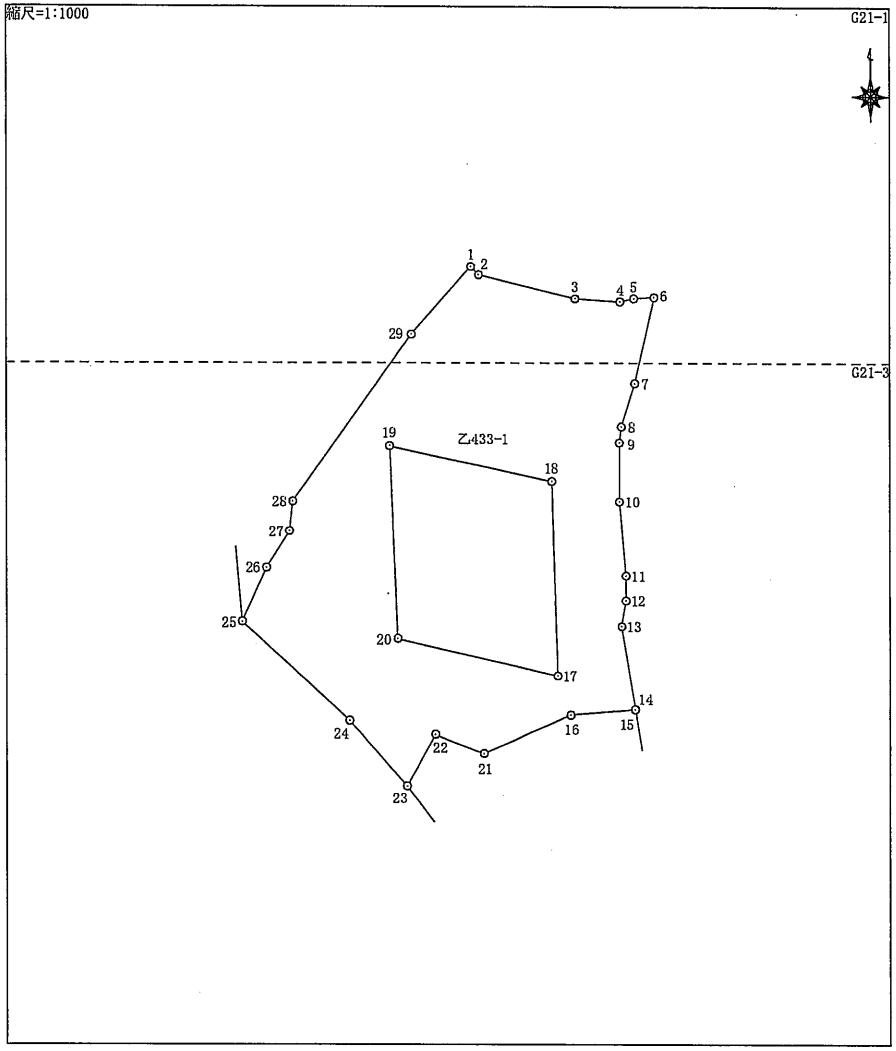

面積算出公式	倍面積 2A -3712.230358	土地の所在	福島県大沼郡会津美里町大字和田目字杉免		
A=1/2ΣXn(Y(n+1)-Y(n-1))	面積 A 1856.115179	土地の所有者		縮尺	1/ 1000
		地番	乙433-1	地目	山林

座標面積計算書

No	境界点	X	Y	辺長	方向角	備考
1	674	169392.302	-171.145	22.039	102°20′14″	
2	673	169387.593	-149.615	26.110	178°18′13″	
3	672	169361.494	-148.842	21.797	283°08′33″	
4	675	169366.450	-170.068	25.874	357°36′52″	

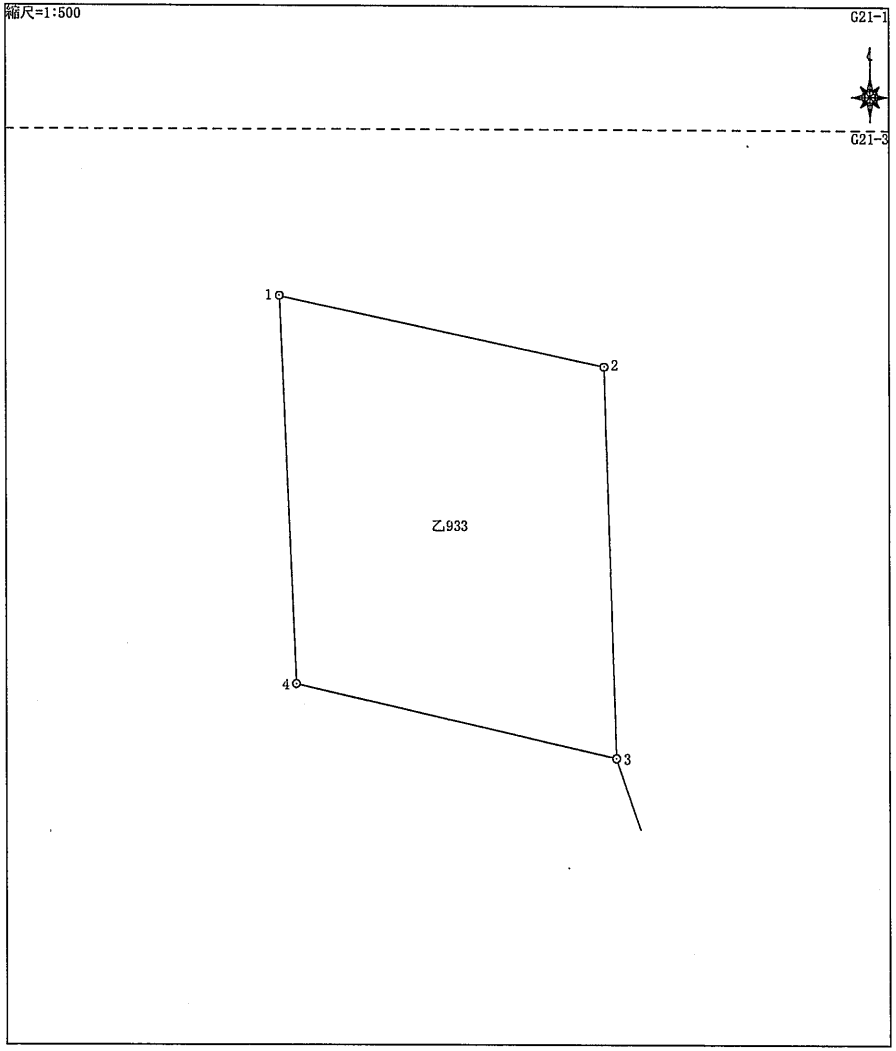

面積算出公式	倍面積 2A -1101.668353	土地の所在	福島県大沼郡会津美里町大字和田目字杉免		
A=1/2ΣXn(Y(n+1)-Y(n-1))	面積 A 550.8341765	土地の所有者		縮尺	1/ 500
		地番	乙933	地目	境内地

座 標 面 積 計 算 書

No	境界点	X	Y	辺長	方向角	備考
1	HJ4650	169432.072	-231.401	42.018	152° 58′ 52″	
2	650	169394.640	-212.313	12.938	150° 04′ 56″	
3	649	169383.426	-205.860	13.575	144° 47′ 21″	
4	648	169372.335	-198.033	5.146	139° 02′ 02″	
5	647	169368.449	-194.659	21.965	133° 43′ 25″	
6	646	169353.267	-178.785	11.102	138° 29′ 27″	
7	645	169344.953	-171.427	5.818	145° 23′ 02″	
8	644	169340.165	-168.122	16.879	147° 58′ 53″	
9	643	169325.854	-159.173	17.187	148° 29′ 33″	
10	642	169311.201	-150.191	18.477	143° 24′ 46″	
11	641	169296.365	-139.178	4.486	152° 51′ 08″	
12	640	169292.373	-137.131	7.003	211° 47′ 10″	
13	HJ4593	169286.420	-140.820	8.662	312° 19′ 09″	
14	HJ4589	169292.252	-147.225	4.176	308° 23′ 16″	
15	HJ4587	169294.845	-150.498	52.770	326° 22′ 00″	
16	HJ4668	169338.781	-179.726	9.889	317° 53′ 37″	
17	HJ4669	169346.118	-186.357	18.595	312° 40′ 13″	
18	HJ4667	169358.721	-200.029	5.866	322° 58′ 33″	
19	HJ4660	169363.404	-203.561	13.229	321° 27′ 26″	
20	HJ4659	169373.751	-211.804	14.362	328° 18′ 15″	
21	HJ4657	169385.971	-219.350	39.083	334° 08′ 23″	
22	HJ4655	169421.140	-236.397	2.596	346° 53′ 05″	
23	HJ4656	169423.668	-236.986	4.811	265° 35′ 22″	

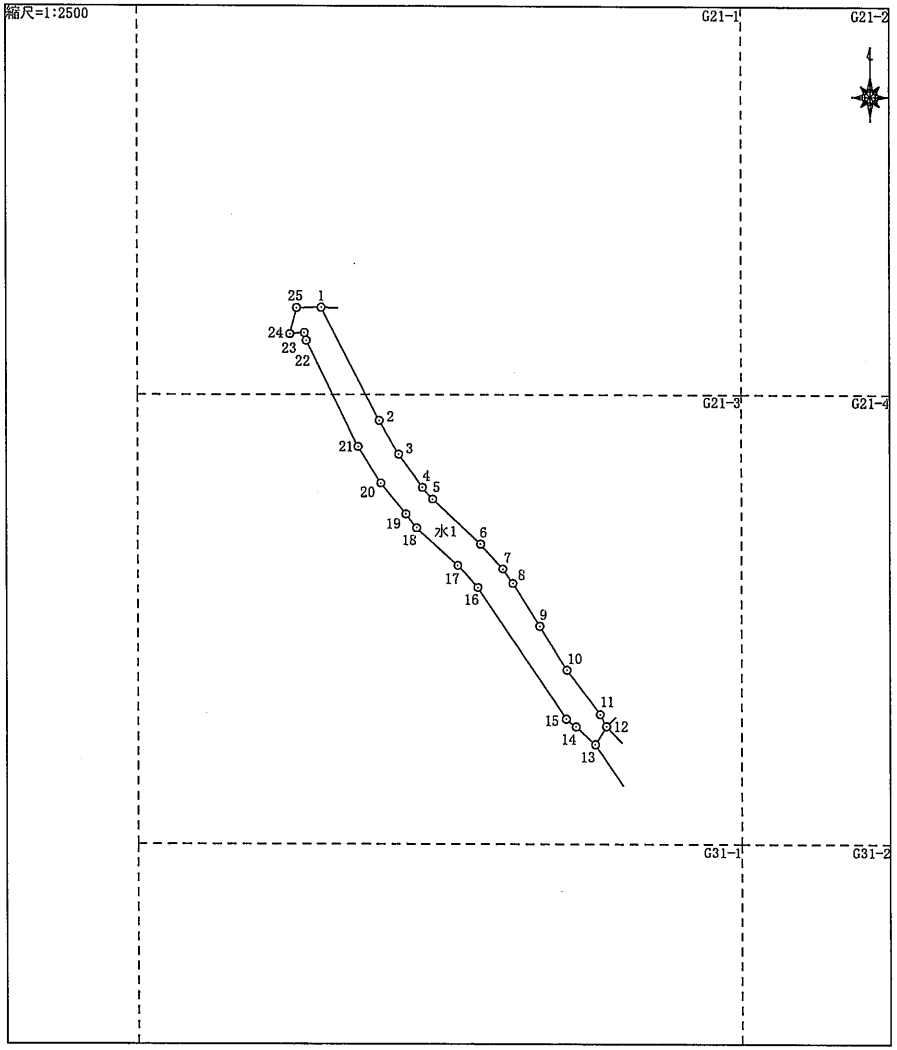

面積算出公式	倍面積 2A	土地の所在	福島県大沼郡会津美里町大字和田目字杉免		
A=1/2 ΣXn(Y(n+1)-Y(n-1))	面積 A	土地の所有者		縮尺	1/ 2500
		地番	水1	地目	用悪水路

座 標 面 積 計 算 書

No	境界点	X	Y	辺長	方向角	備考
24	HJ4654	169423.298	-241.783	8.919	14°15′38″	
25	HJ4651	169431.942	-239.586	8.186	89°05′24″	

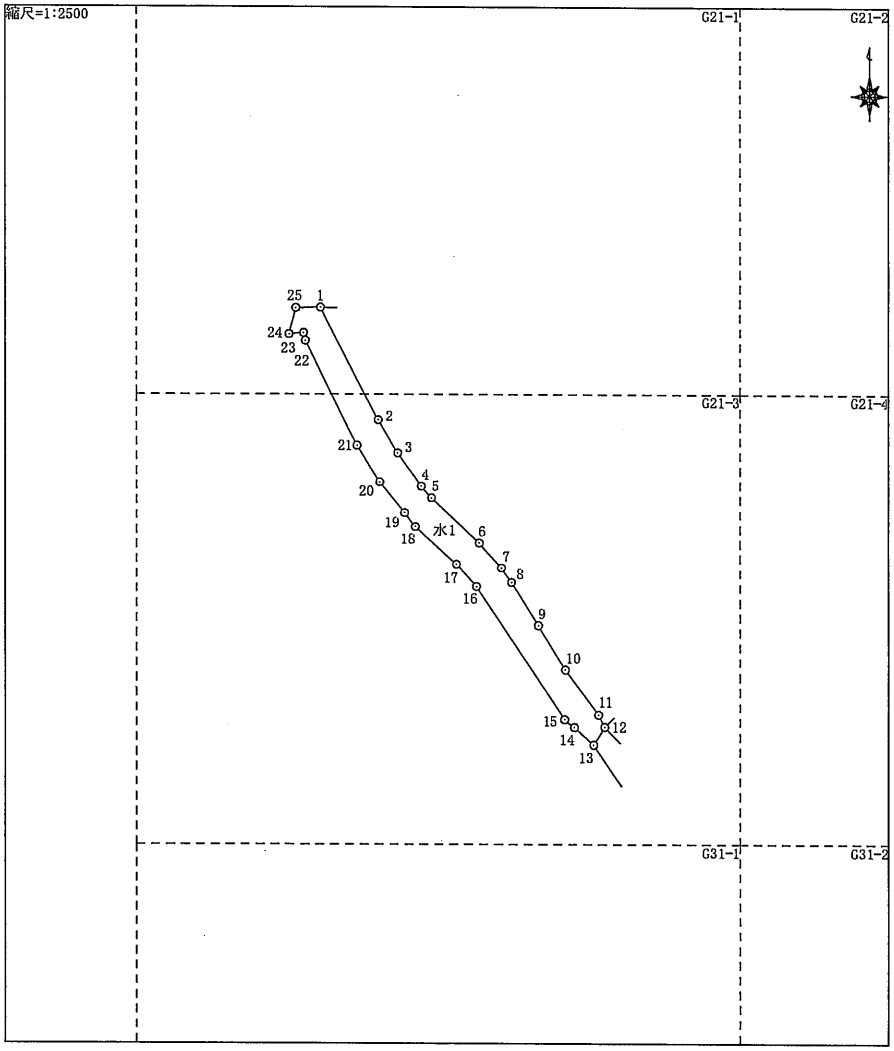

面積算出公式	倍面積 2A	-3463.682375	土地の所在	福島県大沼郡会津美里町大字和田目字杉免		
A=1/2ΣXn(Y(n+1)-Y(n-1))	面積 A	1731.8411875	土地の所有者		縮尺	1/ 2500
			地番	水1	地目	用悪水路

座標面積計算書

No	境界点	X	Y	辺長	方向角	備考
1	HJ4650	169432.072	-231.401	5.265	92°04′05″	
2	HJ4649	169431.882	-226.139	2.213	179°36′42″	
3	HJ4648	169429.669	-226.124	28.288	153°48′42″	
4	HJ4647	169404.285	-213.640	28.382	130°52′26″	
5	HJ4645	169385.712	-192.179	17.028	174°55′33″	
6	HJ4618	169368.751	-190.673	19.345	132°50′47″	
7	676	169355.596	-176.490	11.584	138°43′51″	
8	666	169346.889	-168.849	5.912	142°28′37″	
9	667	169342.200	-165.248	17.003	148°01′00″	
10	668	169327.778	-156.242	0.436	148°47′18″	
11	669	169327.405	-156.016	16.669	150°14′26″	
12	677	169312.934	-147.742	17.884	142°05′43″	
13	HJ4274	169298.823	-136.755	4.347	143°17′46″	
14	HJ4275	169295.338	-134.157	4.200	225°05′13″	
15	640	169292.373	-137.131	4.486	332°51′08″	
16	641	169296.365	-139.178	18.477	323°24′46″	
17	642	169311.201	-150.191	17.187	328°29′33″	
18	643	169325.854	-159.173	16.879	327°58′53″	
19	644	169340.165	-168.122	5.818	325°23′02″	
20	645	169344.953	-171.427	11.102	318°29′27″	
21	646	169353.267	-178.785	21.965	313°43′25″	
22	647	169368.449	-194.659	5.146	319°02′02″	
23	648	169372.335	-198.033	13.575	324°47′21″	

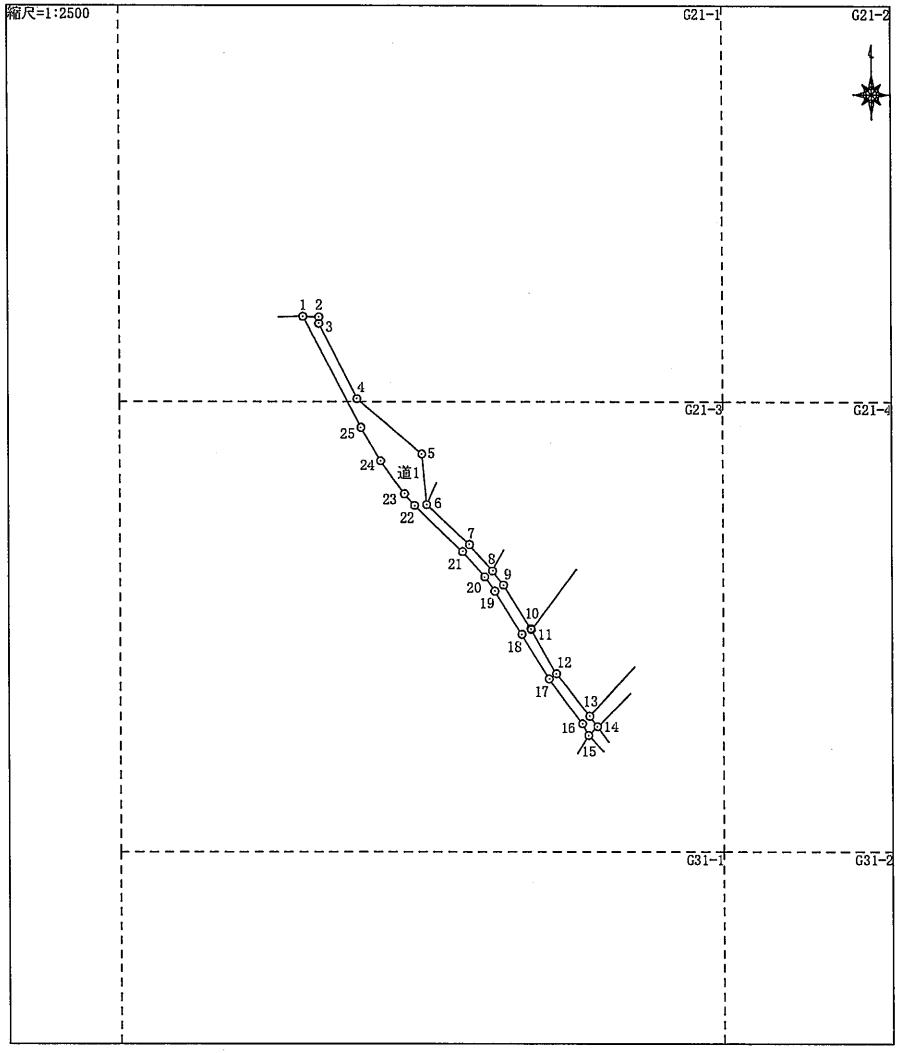

面積算出公式	倍面積 2A	土地の所在	福島県大沼郡会津美里町大字和田目字杉免		
A=1/2ΣXn(Y(n+1)-Y(n-1))	面積 A	土地の所有者		縮尺	1/ 2500
		地番	道1	地目	道路

座標面積計算書

No	境界点	X	Y	辺長	方向角	備考
24	649	169383.426	-205.860	12.938	330°04′56″	
25	650	169394.640	-212.313	42.018	332°58′52″	

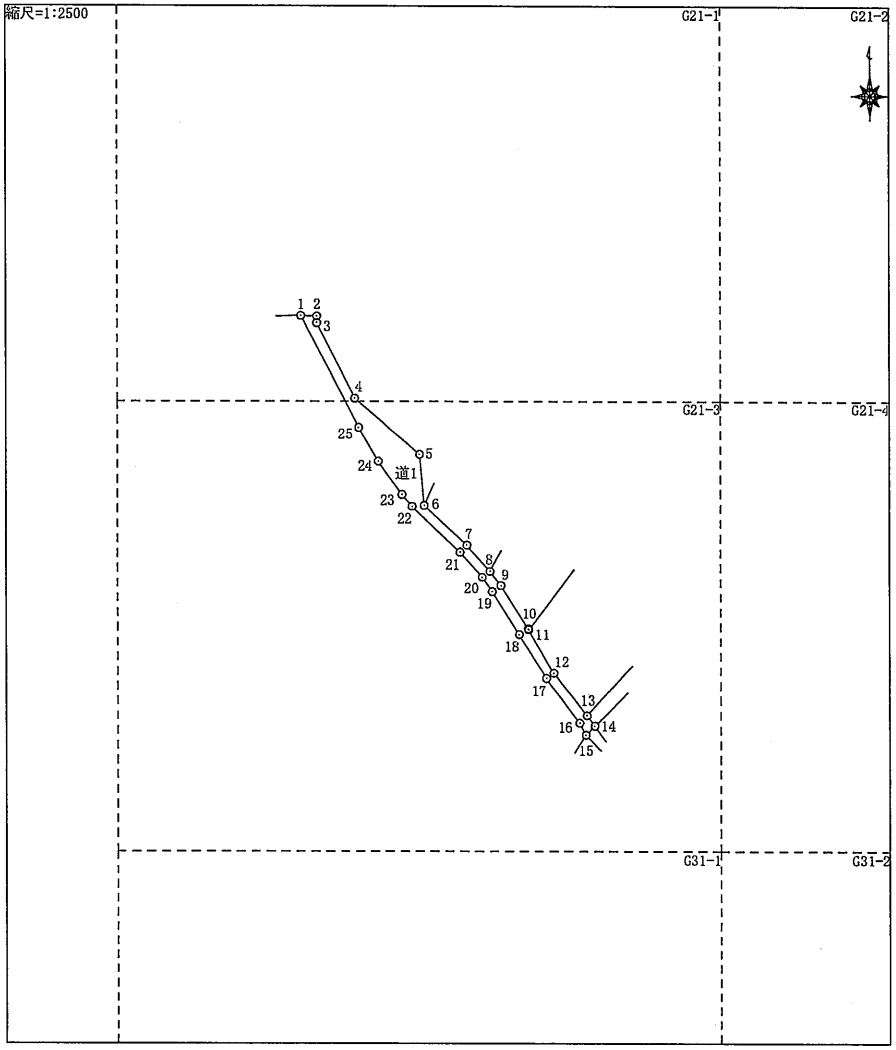

面積算出公式	倍面積 2A	-1527.473018	土地の所在	福島県大沼郡会津美里町大字和田目字杉免		
A=1/2ΣXn(Y(n+1)-Y(n-1))	面積 A	763.736509	土地の所有者		縮尺	1/ 2500
			地番	道1	地目	道路

座 標 面 積 計 算 書

No	境界点	X	Y	辺長	方向角	備考
1	M73	169525.442	-92.618	0.749	106°31′24″	
2	434	169525.229	-91.900	6.493	106°29′53″	
3	435	169523.385	-85.674	5.217	117°54′40″	
4	436	169520.943	-81.064	7.069	114°57′33″	
5	437	169517.960	-74.655	4.336	105°36′48″	
6	438	169516.793	-70.479	3.171	96°15′52″	
7	439	169516.447	-67.327	0.122	34°59′31″	
8	HJ4713	169516.547	-67.257	5.491	201°14′15″	
9	HJ4712	169511.429	-69.246	1.681	306°52′36″	
10	HJ4711	169512.438	-70.591	24.373	292°48′48″	
11	HJ4708	169521.888	-93.057	1.949	4°01′52″	
12	HJ4707	169523.832	-92.920	1.638	10°37′26″	

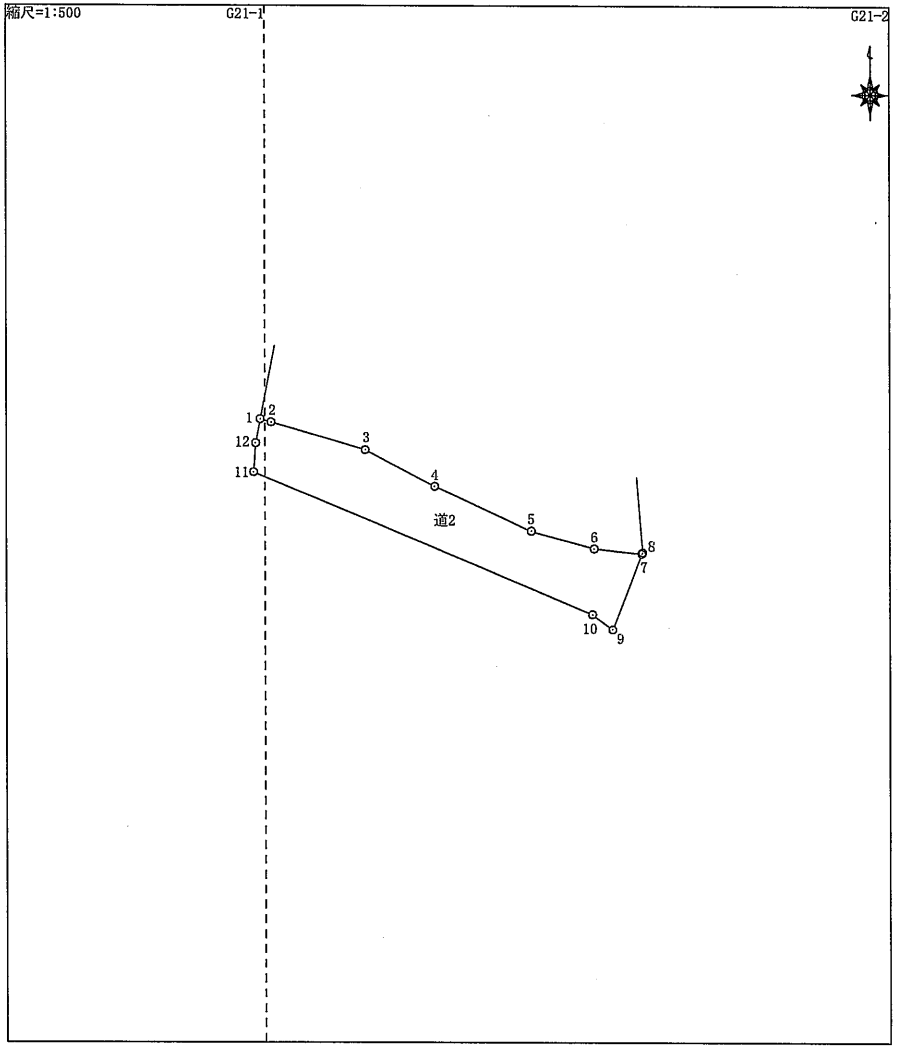

面積算出公式	倍面積 2A	-207.175630	土地の所在	福島県大沼郡会津美里町大字和田目字杉免		
A=1/2ΣXn(Y(n+1)-Y(n-1))	面積 A	103.587815	土地の所有者		縮尺	1/ 500
			地番	道2	地目	道路

座 標 面 積 計 算 書

No	境界点	X	Y	辺長	方向角	備考
1	M3	169449.114	472.214	69.517	179°27′34″	
2	HJ4017	169379.600	472.870	27.146	277°51′26″	
3	M14	169383.311	445.979	65.667	359°53′24″	
4	M1	169448.978	445.853	26.361	89°42′16″	

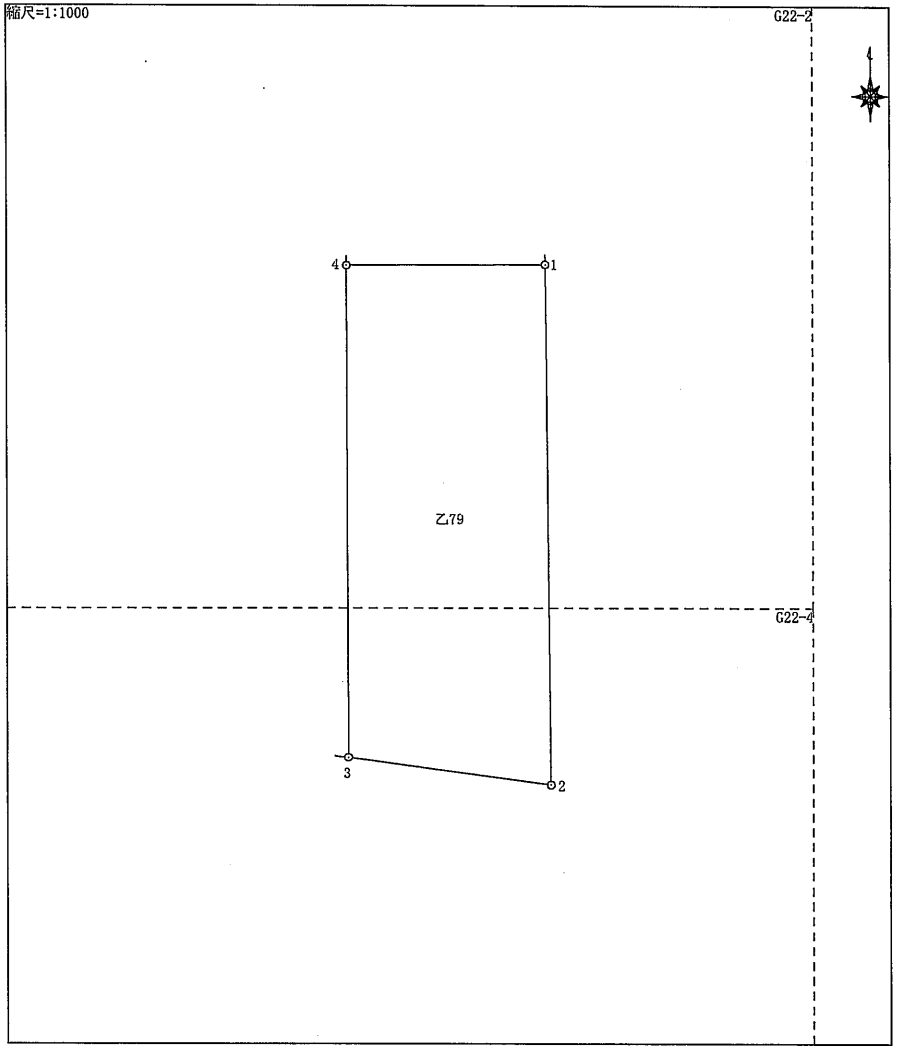

面積算出公式	倍面積 2A	-3597.931481	土地の所在	福島県大沼郡会津美里町大字和田目字八合田		
A=1/2ΣXn(Y(n+1)-Y(n-1))	面積 A	1798.9657405	土地の所有者		縮尺	1/ 1000
			地番	乙79	地目	田

座標面積計算書

No	境界点	X	Y	辺長	方向角	備考
1	M2	169448.969	444.043	65.411	179°52′26″	
2	M16	169383.558	444.187	67.616	277°51′22″	
3	HJ4018	169392.800	377.206	2.123	349°00′08″	
4	HJ4019	169394.884	376.801	53.256	0°25′11″	
5	HJ4061	169448.139	377.191	0.486	355°02′26″	
6	M4	169448.623	377.149	66.895	89°42′13″	

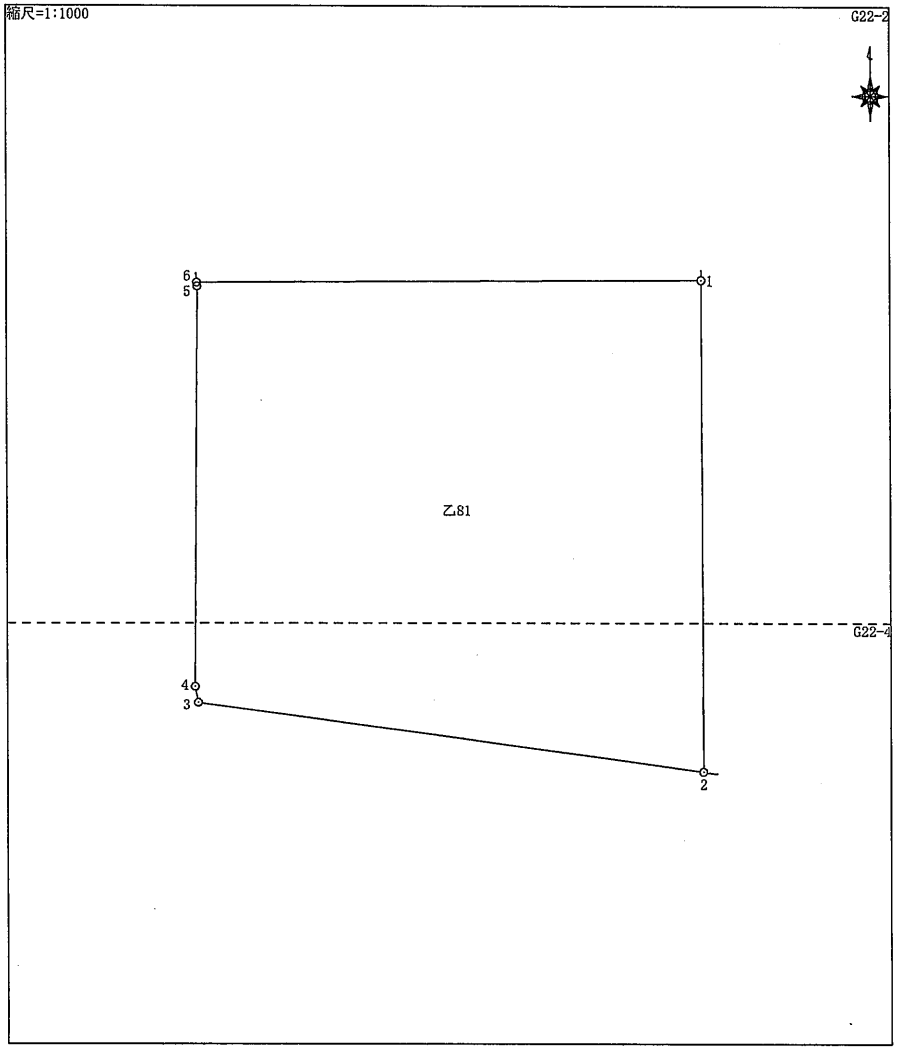

面積算出公式	倍面積 2A	-8134.270884	土地の所在	福島県大沼郡会津美里町大字和田目字八合田		
A=1/2 ΣXn(Y(n+1)-Y(n-1))	面積 A	4067.135442	土地の所有者		縮尺	1/ 1000
			地番	乙81	地目	田

座標面積計算書

No	境界点	X	Y	辺長	方向角	備考
1	M17	169448.675	330.410	38.945	90°00′21″	
2	HJ4066	169448.671	369.355	1.865	164°03′47″	
3	HJ4064	169446.878	369.867	50.080	180°33′05″	
4	HJ4012	169396.800	369.385	3.690	191°04′43″	
5	M72	169393.179	368.676	11.660	277°45′30″	
6	16	169394.753	357.123	3.240	281°24′38″	
7	17	169395.394	353.947	20.752	277°48′47″	
8	18	169398.215	333.388	7.262	1°58′22″	
9	19	169405.473	333.638	2.735	278°08′10″	
10	20	169405.860	330.931	7.265	181°52′38″	
11	21	169398.599	330.693	16.212	277°51′48″	
12	22	169400.817	314.633	38.791	14°21′49″	
13	23	169438.395	324.256	8.074	34°27′28″	
14	25	169445.052	328.824	3.955	23°38′31″	

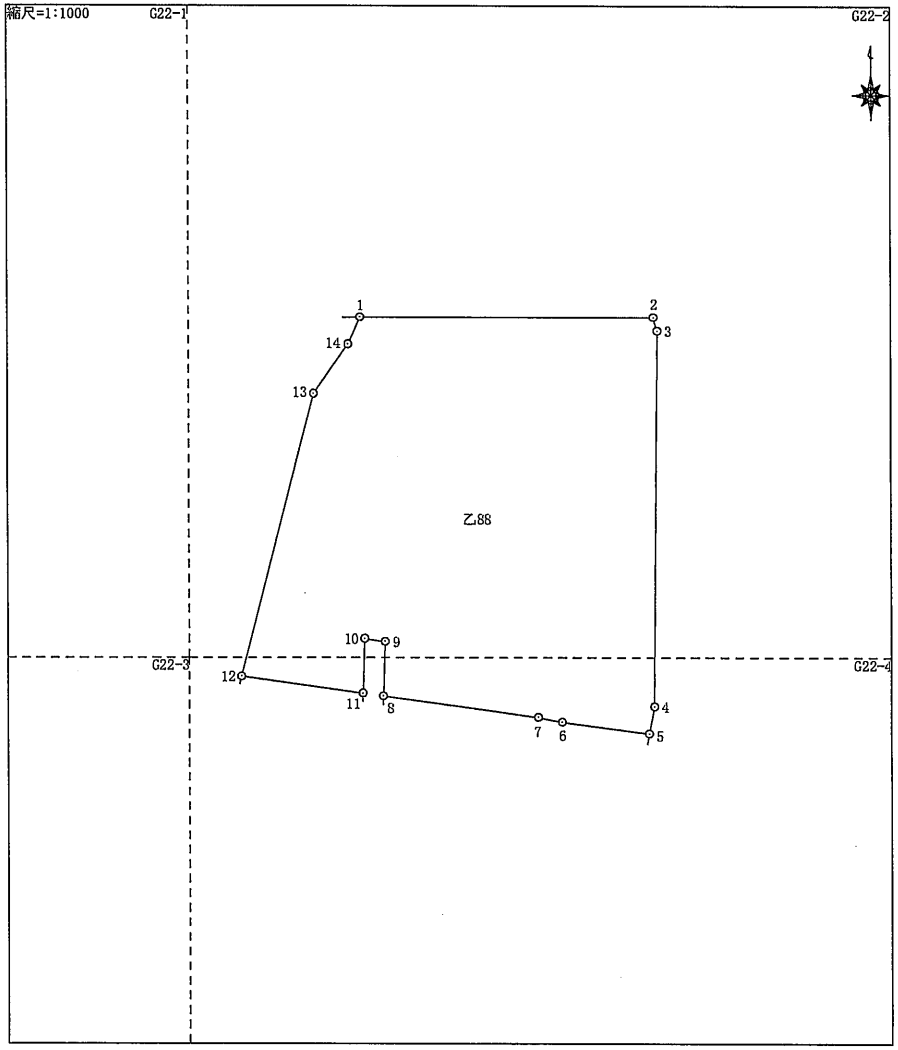

面積算出公式	倍面積 2A	-5013.955813	土地の所在	福島県大沼郡会津美里町大字和田目字八合田		
A=1/2ΣXn(Y(n+1)-Y(n-1))	面積 A	2506.9779065	土地の所有者		縮尺	1/ 1000
			地番	乙88	地目	宅地

座標面積計算書

No	境界点	X	Y	辺長	方向角	備考
1	HJ3978	169448.679	283.849	24.908	90°00'17"	
2	M19	169448.677	308.757	0.381	125°49'02"	
3	29	169448.454	309.066	16.526	125°49'35"	
4	24	169438.781	322.465	38.845	194°19'52"	
5	30	169401.145	312.850	2.266	277°09'00"	
6	31	169401.427	310.602	6.329	287°03'48"	
7	32	169403.284	304.552	0.129	203°22'27"	
8	33	169403.166	304.501	14.334	288°44'22"	
9	HJ4001	169407.771	290.927	23.535	291°11'15"	
10	HJ3980	169416.277	268.983	0.382	22°28'12"	
11	HJ3977	169416.630	269.129	35.268	24°40'09"	

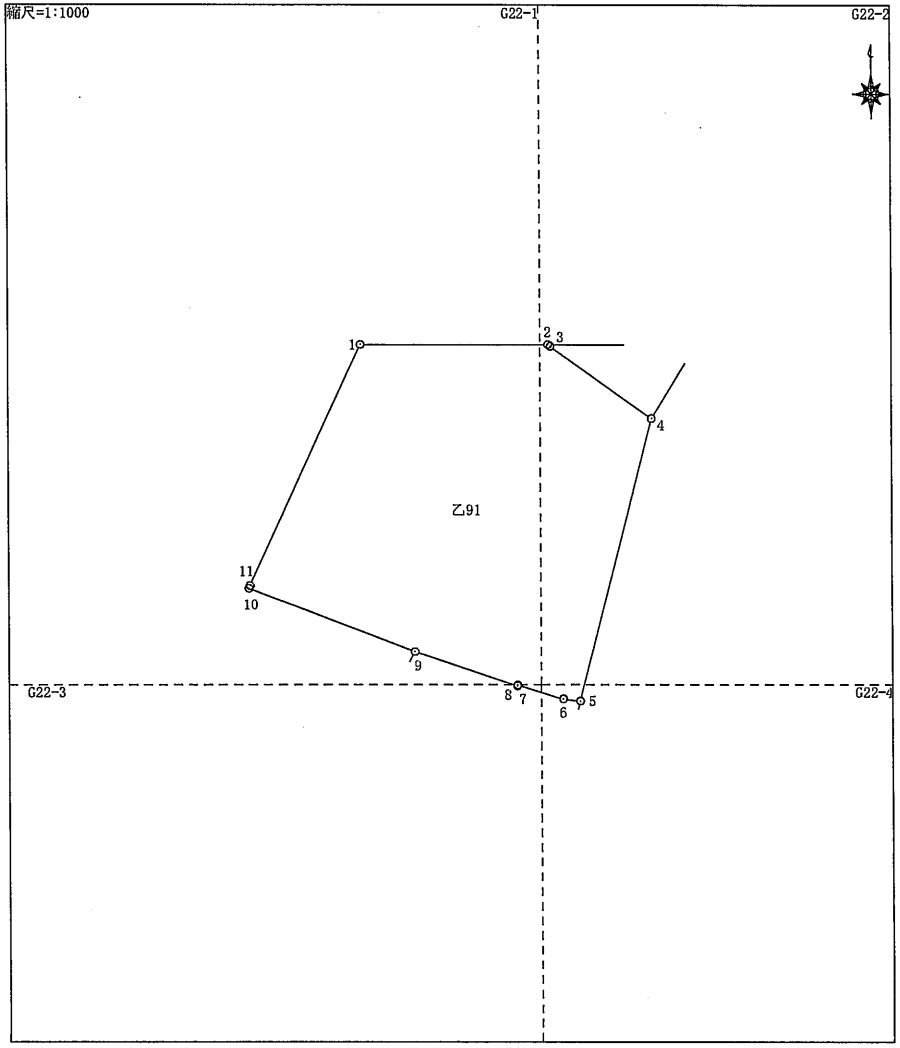

面積算出公式	倍面積 2A -3495.302398	土地の所在	福島県大沼郡会津美里町大字和田目字八合田
A=1/2ΣXn(Y(n+1)-Y(n-1))	面積 A 1747.651199	土地の所有者	縮尺 1/ 1000
		地番 乙91	地目 宅地

座標面積計算書

No	境界点	X	Y	辺長	方向角	備考
1	M19	169448.677	308.757	19.423	90°00′21″	
2	M18	169448.675	328.180	2.897	206°20′06″	
3	26	169446.079	326.895	8.537	211°15′30″	
4	24	169438.781	322.465	16.526	305°49′35″	
5	29	169448.454	309.066	0.381	305°49′02″	

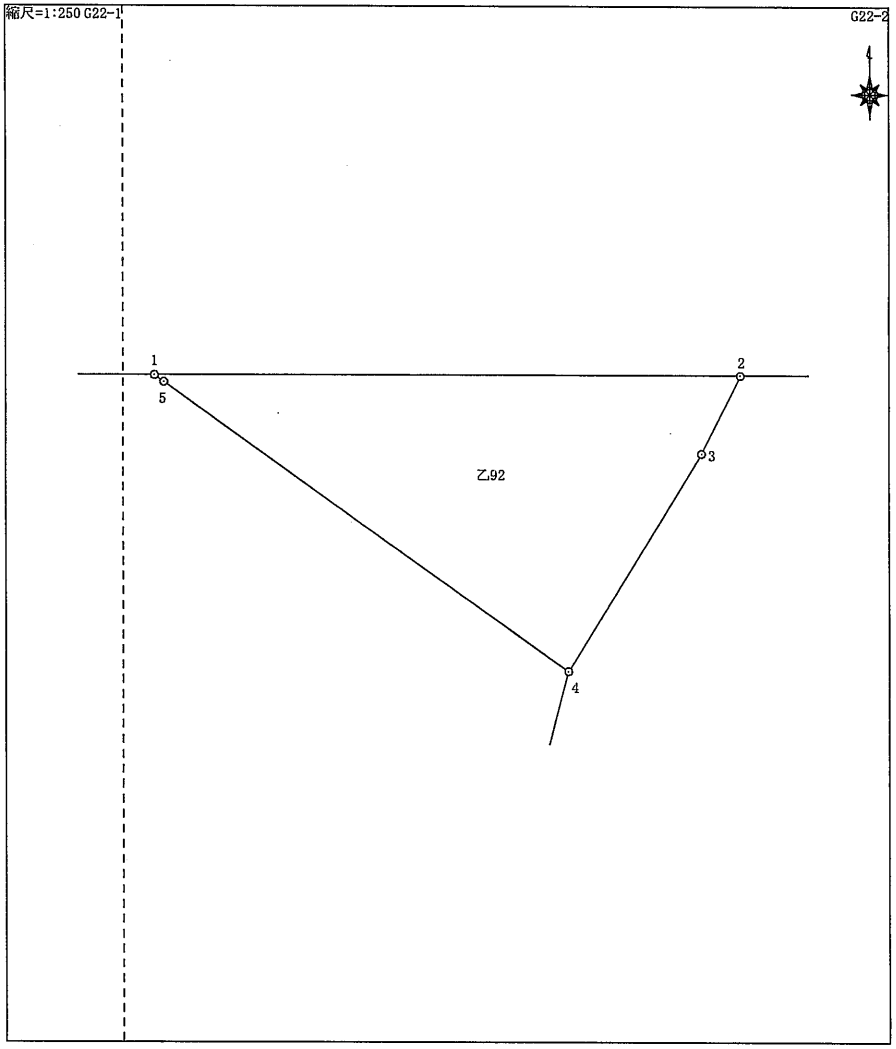

面積算出公式	倍面積 2A	-194.303962	土地の所在
A=1/2 ΣXn(Y(n+1)-Y(n-1))	面積 A	97.151981	土地の所有者

福島県大沼郡会津美里町大字和田目字八合田			
		縮尺	1/ 250
地番	乙92	地目	田

座標面積計算書

No	境界点	X	Y	辺長	方向角	備考
1	M24	169448.890	253.318	25.980	179°49′57″	
2	HJ3974	169422.910	253.394	10.541	295°21′16″	
3	HJ3973	169427.424	243.868	32.831	295°31′15″	
4	HJ3984	169441.569	214.240	7.175	359°38′26″	
5	M25	169448.744	214.195	0.036	90°00′00″	
6	40	169448.744	214.231	39.087	89°47′10″	

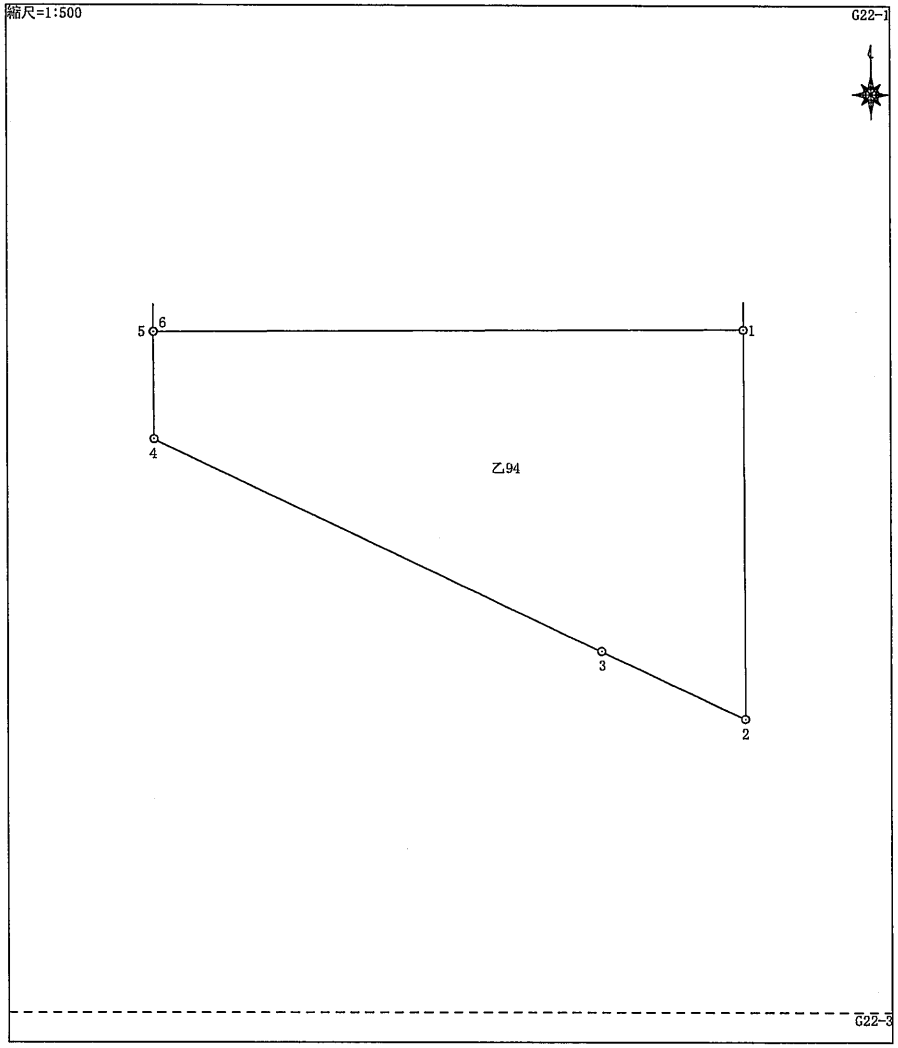

面積算出公式	倍面積 2A	-1297.516153	土地の所在	福島県大沼郡会津美里町大字和田目字八合田		
A=1/2ΣXn(Y(n+1)-Y(n-1))	面積 A	648.7580765	土地の所有者		縮尺	1/ 500
			地番	乙94	地目	雑種地

座標面積計算書

No	境界点	X	Y	辺長	方向角	備考
1	HJ4170	169494.107	213.914	39.273	90°02′38″	
2	HJ4078	169494.077	253.187	43.357	179°50′01″	
3	M22	169450.720	253.313	39.114	269°44′00″	
4	39	169450.538	214.199	0.015	270°00′00″	
5	M23	169450.538	214.184	43.570	359°38′42″	

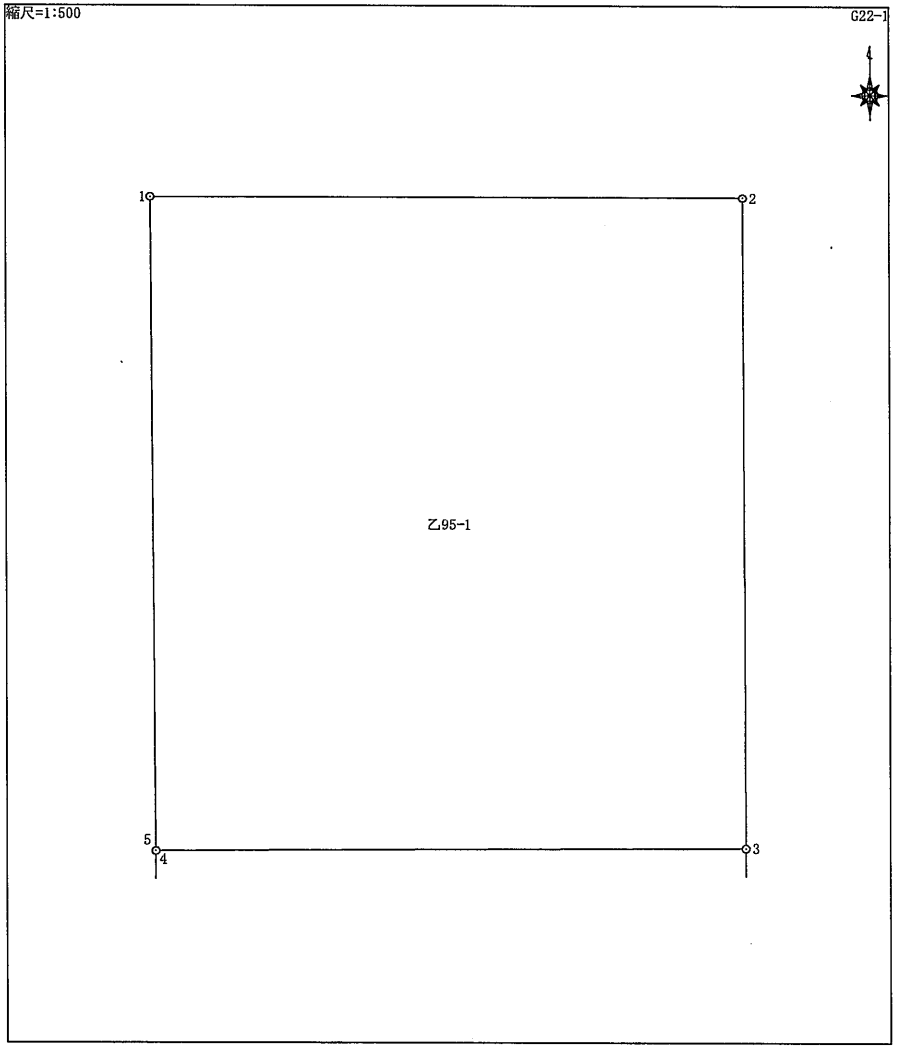

面積算出公式	倍面積 2A -3407.618952	土地の所在	福島県大沼郡会津美里町大字和田目字八合田
A=1/2 ΣXn(Y(n+1)-Y(n-1))	面積 A 1703.809476	土地の所有者	縮尺 1/ 500
		地番 乙95-1	地目 雑種地

座標面積計算書

No	境界点	X	Y	辺長	方向角	備考
1	M15	169467.576	444.002	0.815	179°51′34″	
2	9	169466.761	444.004	14.811	179°52′20″	
3	M10	169451.950	444.037	67.147	269°42′51″	
4	M12	169451.615	376.891	3.198	355°05′05″	
5	HJ4063	169454.801	376.617	9.668	340°08′33″	
6	HJ4068	169463.894	373.333	3.611	355°57′59″	
7	HJ4072	169467.496	373.079	70.923	89°56′07″	

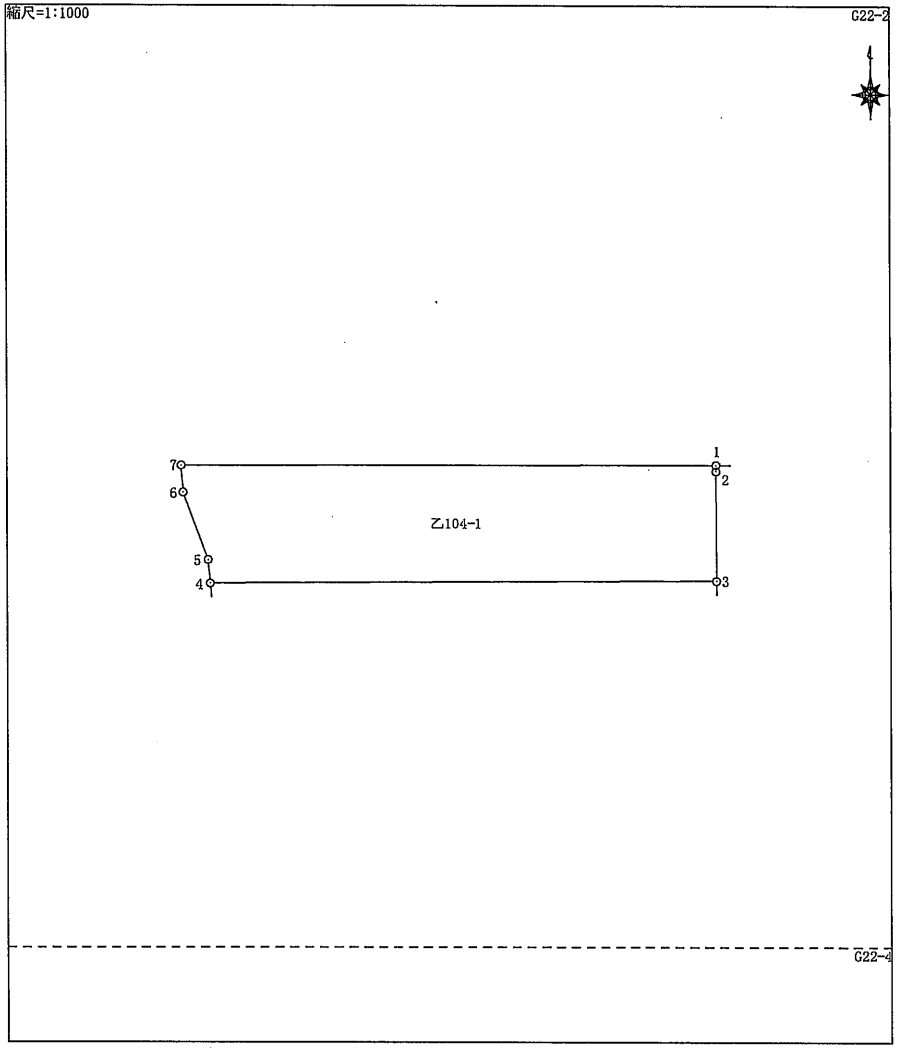

面積算出公式	倍面積 2A -2177.596679	土地の所在	福島県大沼郡会津美里町大字和田目字八合田		
A=1/2ΣXn(Y(n+1)-Y(n-1))	面積 A 1088.7983395	土地の所有者		縮尺	1/ 1000
		地番	乙104-1	地目	田

座標面積計算書

No	境界点	X	Y	辺長	方向角	備考
1	HJ2793	169467.608	472.040	15.519	179°27′39″	
2	M11	169452.090	472.186	26.339	269°42′54″	
3	M9	169451.959	445.847	14.791	359°53′30″	
4	8	169466.750	445.819	0.828	359°51′42″	
5	M13	169467.578	445.817	26.223	89°56′04″	

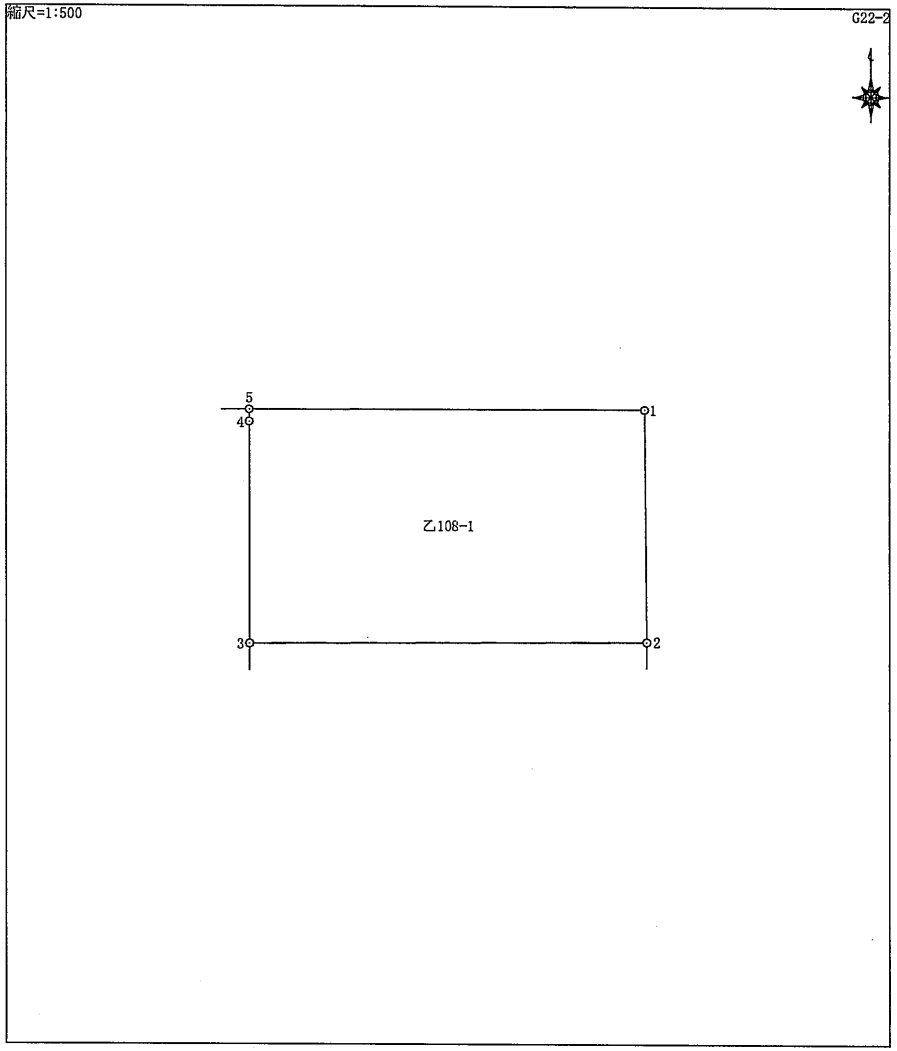

面積算出公式	倍面積 2A	-818.319267	土地の所在	福島県大沼郡会津美里町大字和田目字八合田		
A=1/2ΣXn(Y(n+1)-Y(n-1))	面積 A	409.1596335	土地の所有者		縮尺	1/ 500
			地番	乙108-1	地目	田

座 標 面 積 計 算 書

No	境界点	X	Y	辺長	方向角	備考
1	M7	169450.379	472.202	1.265	179°27′23″	
2	M3	169449.114	472.214	26.361	269°42′16″	
3	M1	169448.978	445.853	1.247	359°54′29″	
4	M5	169450.225	445.851	26.351	89°39′55″	

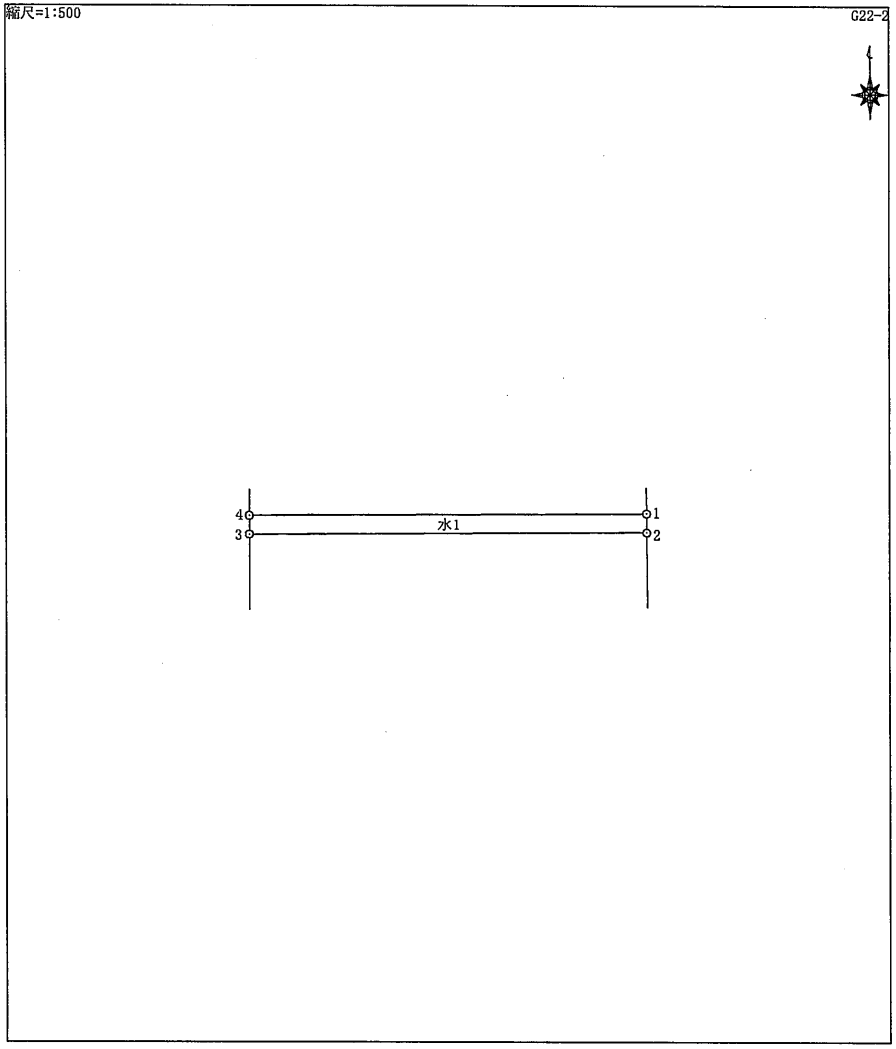

面積算出公式	倍面積 2A	-66.208302	土地の所在	福島県大沼郡会津美里町大字和田目字八合田		
A=1/2ΣXn(Y(n+1)-Y(n-1))	面積 A	33.104151	土地の所有者		縮尺	1/ 500
			地番	水1	地目	用悪水路

座 標 面 積 計 算 書

No	境界点	X	Y	辺長	方向角	備考
1	M6	169450.214	444.040	1.245	179°51′43″	
2	M2	169448.969	444.043	66.895	269°42′13″	
3	M4	169448.623	377.149	1.202	355°05′10″	
4	M8	169449.821	377.046	66.995	89°39′50″	

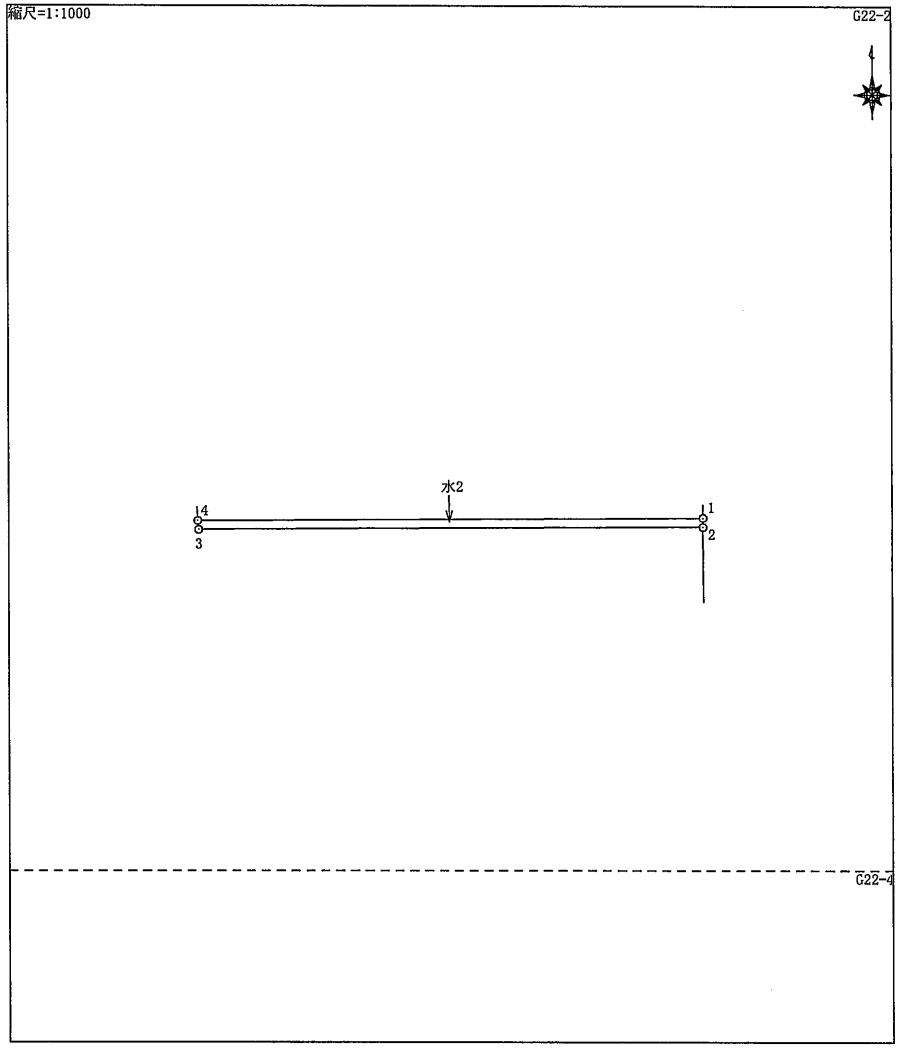

面積算出公式	倍面積 2A -163.583359	土地の所在	福島県大沼郡会津美里町大字和田目字八合田		
A=1/2ΣXn(Y(n+1)-Y(n-1))	面積 A 81.7916795	土地の所有者		縮尺	1/ 1000
		地番	水2	地目	用悪水路

座標面積計算書

No	境界点	X	Y	辺長	方向角	備考
1	18	169398.215	333.388	20.752	97°48′47″	
2	17	169395.394	353.947	3.240	101°24′38″	
3	16	169394.753	357.123	11.660	97°45′30″	
4	M72	169393.179	368.676	1.392	191°03′35″	
5	HJ4011	169391.813	368.409	35.448	278°27′47″	
6	M26	169397.030	333.347	1.186	1°58′54″	

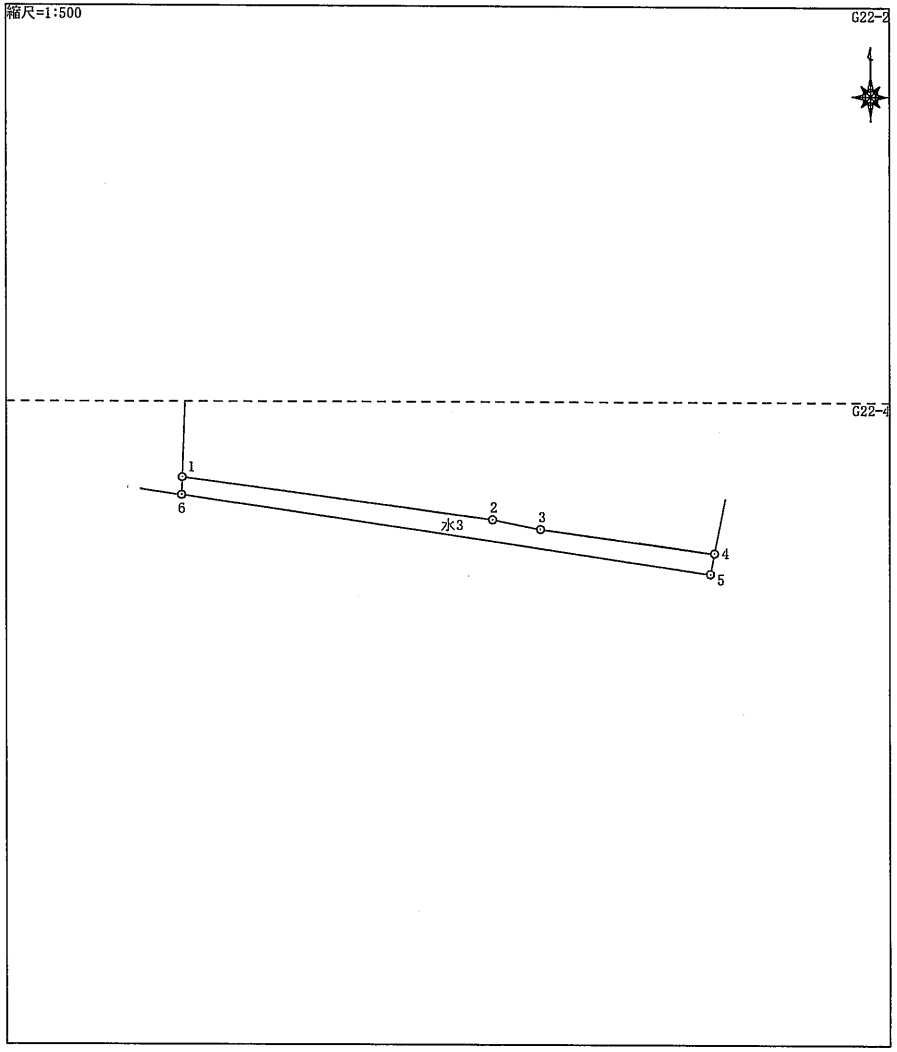

面積算出公式	倍面積 2A	-92.891614	土地の所在	福島県大沼郡会津美里町大字和田目字八合田		
A=1/2 ΣXn(Y(n+1)-Y(n-1))	面積 A	46.445807	土地の所有者		縮尺	1/ 500
			地番	水3	地目	用悪水路

座標面積計算書

No	境界点	X	Y	辺長	方向角	備考
1	22	169400.817	314.633	16.212	97°51′48″	
2	21	169398.599	330.693	1.169	181°51′48″	
3	M27	169397.431	330.655	16.448	278°27′38″	
4	M20	169399.851	314.386	0.997	14°20′34″	

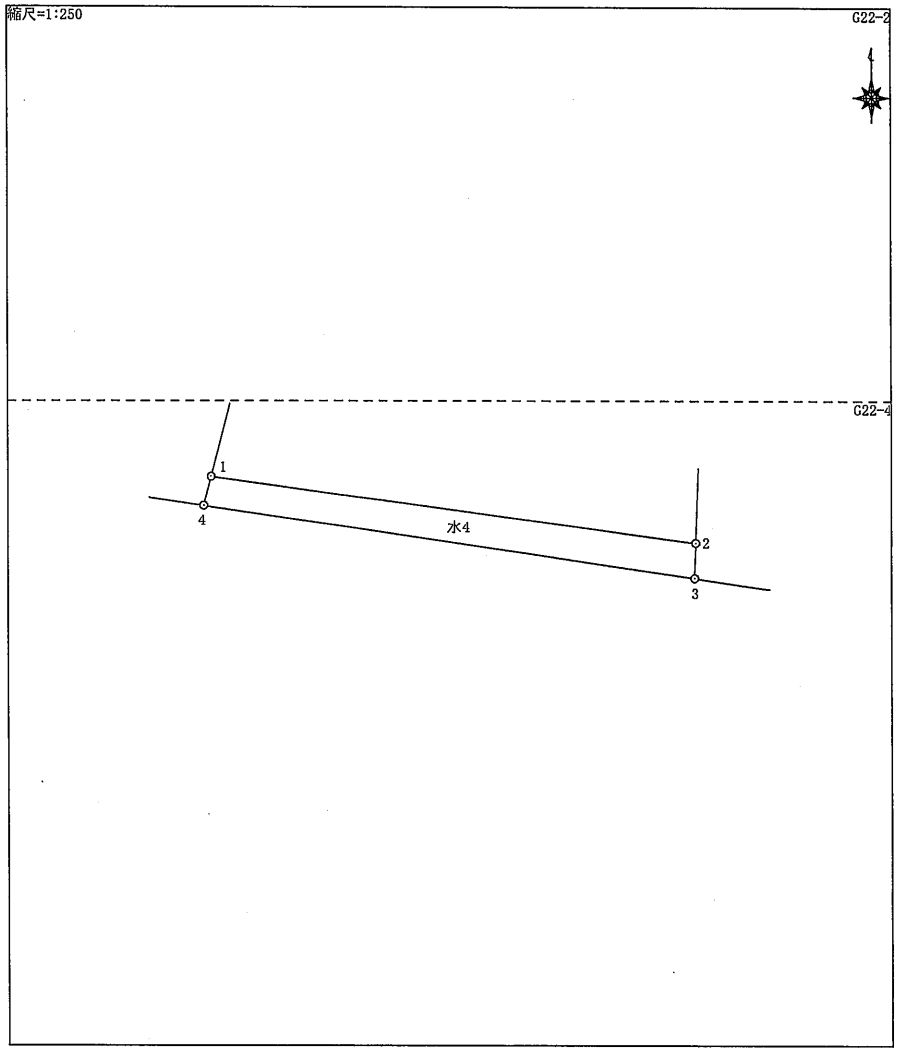

面積算出公式	倍面積 2A	-35.155958	土地の所在
A=1/2ΣXn(Y(n+1)-Y(n-1))	面積 A	17.577979	土地の所有者

福島県大沼郡会津美里町大字和田目字八合田

縮尺 1/ 250

地番	水4	地目	用悪水路

座 標 面 積 計 算 書

No	境界点	X	Y	辺長	方向角	備考
1	HJ4001	169407.771	290.927	14.334	108°44′22″	
2	33	169403.166	304.501	0.129	23°22′27″	
3	32	169403.284	304.552	6.329	107°03′48″	
4	31	169401.427	310.602	2.266	97°09′00″	
5	30	169401.145	312.850	1.059	194°19′30″	
6	M21	169400.119	312.588	6.614	278°27′35″	
7	HJ4003	169401.092	306.046	16.696	288°48′45″	
8	HJ4002	169406.476	290.242	1.465	27°52′37″	

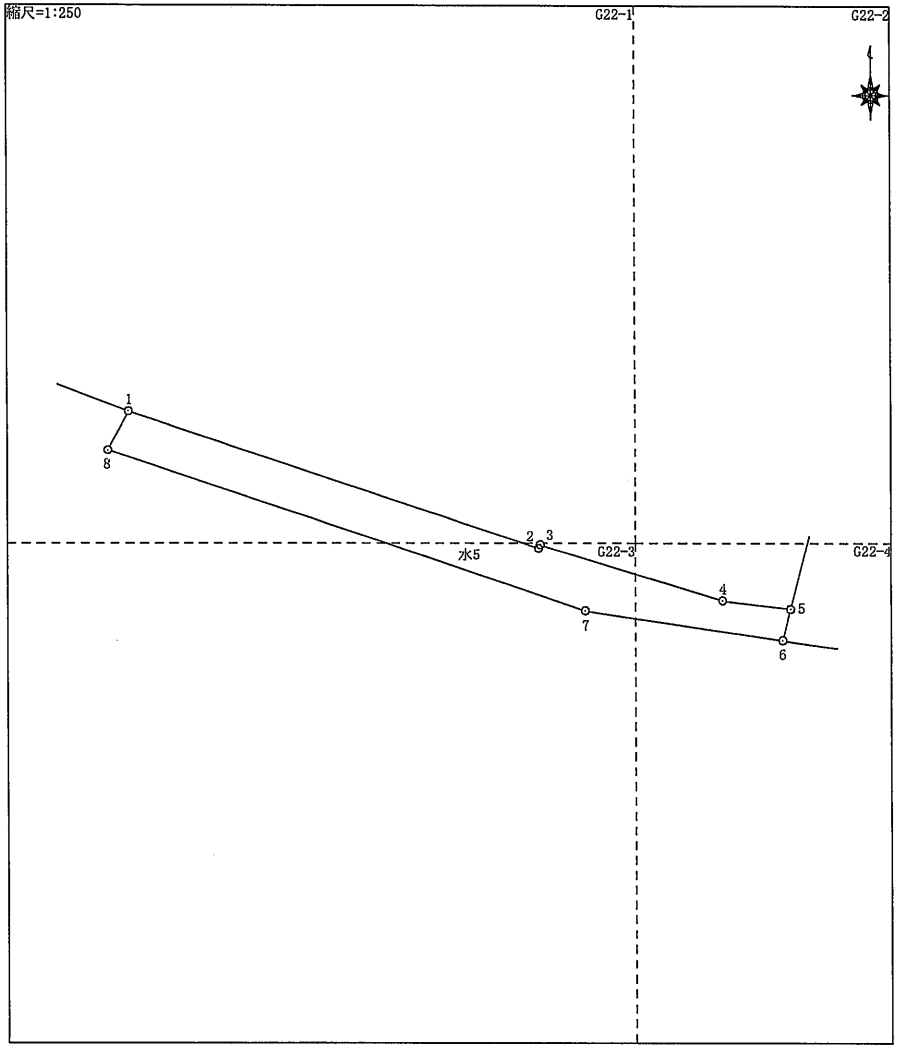

面積算出公式	倍面積 2A	-64.972187	土地の所在	福島県大沼郡会津美里町大字和田目字八合田		
A=1/2ΣXn(Y(n+1)-Y(n-1))	面積 A	32.4860935	土地の所有者		縮尺	1/ 250
			地番	水5	地目	用悪水路

座標面積計算書

No	境界点	X	Y	辺長	方向角	備考
1	M22	169450.720	253.313	1.830	179°50′36″	
2	M24	169448.890	253.318	39.087	269°47′10″	
3	40	169448.744	214.231	0.036	270°00′00″	
4	M25	169448.744	214.195	1.794	359°38′55″	
5	M23	169450.538	214.184	0.015	90°00′00″	
6	39	169450.538	214.199	39.114	89°44′00″	

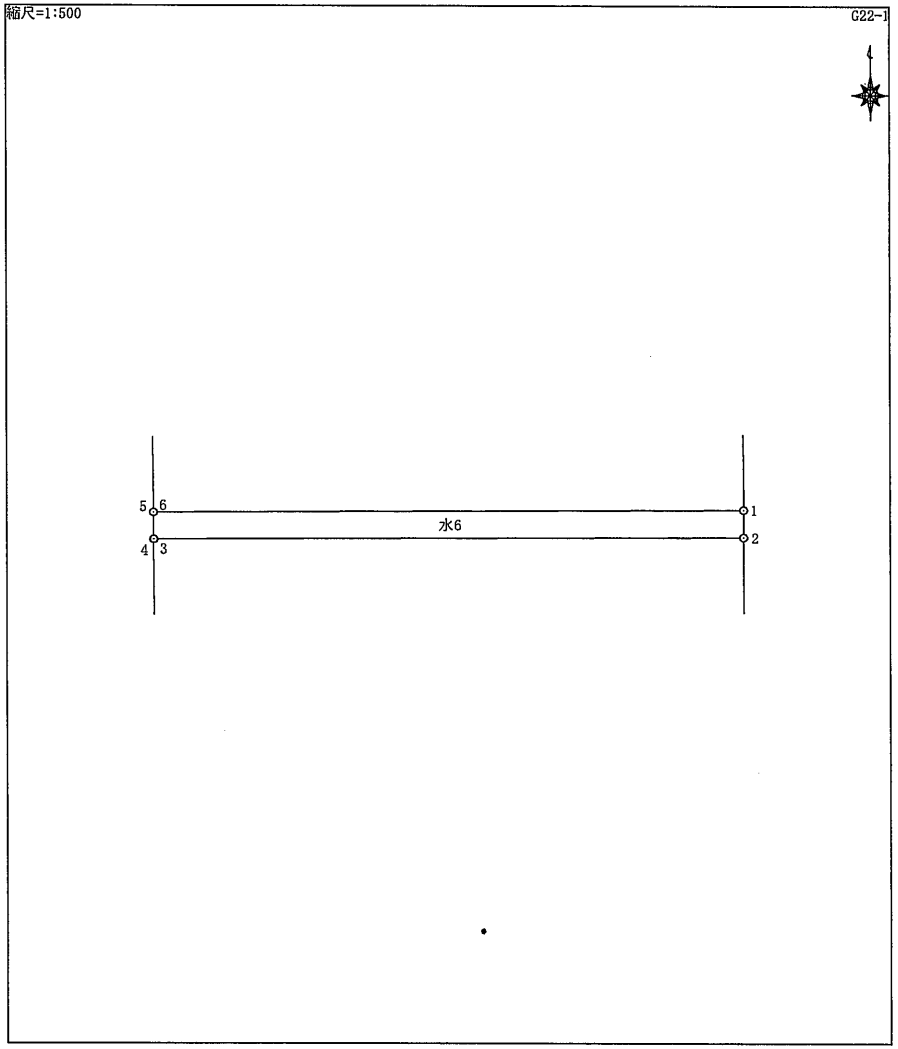

面積算出公式	倍面積 2A	-141.797774	土地の所在
A=1/2ΣXn(Y(n+1)-Y(n-1))	面積 A	70.898887	土地の所有者

福島県大沼郡会津美里町大字和田目字八合田

縮尺 1/ 500

地番 水6　地目 用悪水路

座標面積計算書

No	境界点	X	Y	辺長	方向角	備考
1	M11	169452.090	472.186	1.711	179°27′51″	
2	M7	169450.379	472.202	26.351	269°39′55″	
3	M5	169450.225	445.851	1.734	359°52′04″	
4	M9	169451.959	445.847	26.339	89°42′54″	

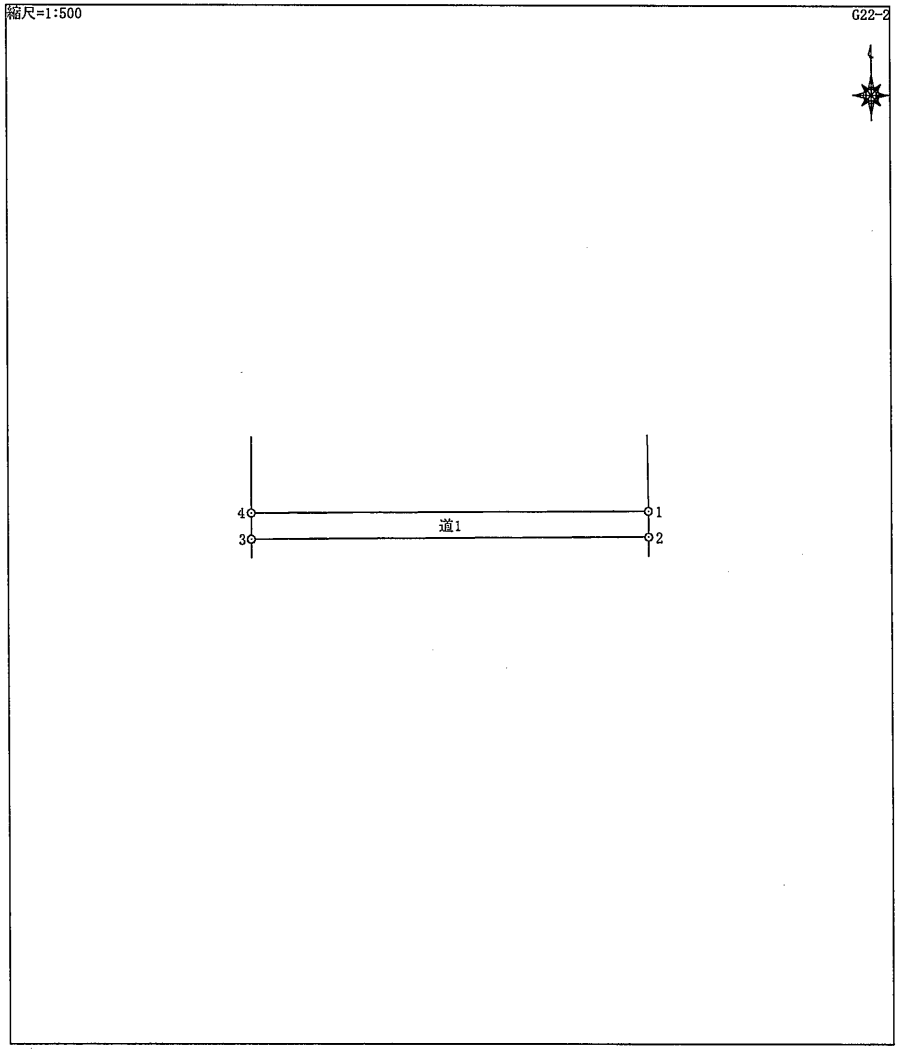

面積算出公式	倍面積 2A	-90.761375	土地の所在	福島県大沼郡会津美里町大字和田目字八合田		
A=1/2ΣXn(Y(n+1)-Y(n-1))	面積 A	45.3806875	土地の所有者		縮尺	1/ 500
			地番	道1	地目	道路

座標面積計算書

No	境界点	X	Y	辺長	方向角	備考
1	M13	169467.578	445.817	0.828	179°51′42″	
2	8	169466.750	445.819	14.791	179°53′30″	
3	M9	169451.959	445.847	1.734	179°52′04″	
4	M5	169450.225	445.851	1.247	179°54′29″	
5	M1	169448.978	445.853	65.667	179°53′24″	
6	M14	169383.311	445.979	1.809	277°50′52″	
7	M16	169383.558	444.187	65.411	359°52′26″	
8	M2	169448.969	444.043	1.245	359°51′43″	
9	M6	169450.214	444.040	1.736	359°54′04″	
10	M10	169451.950	444.037	14.811	359°52′20″	
11	9	169466.761	444.004	0.815	359°51′34″	
12	M15	169467.576	444.002	1.815	89°56′13″	

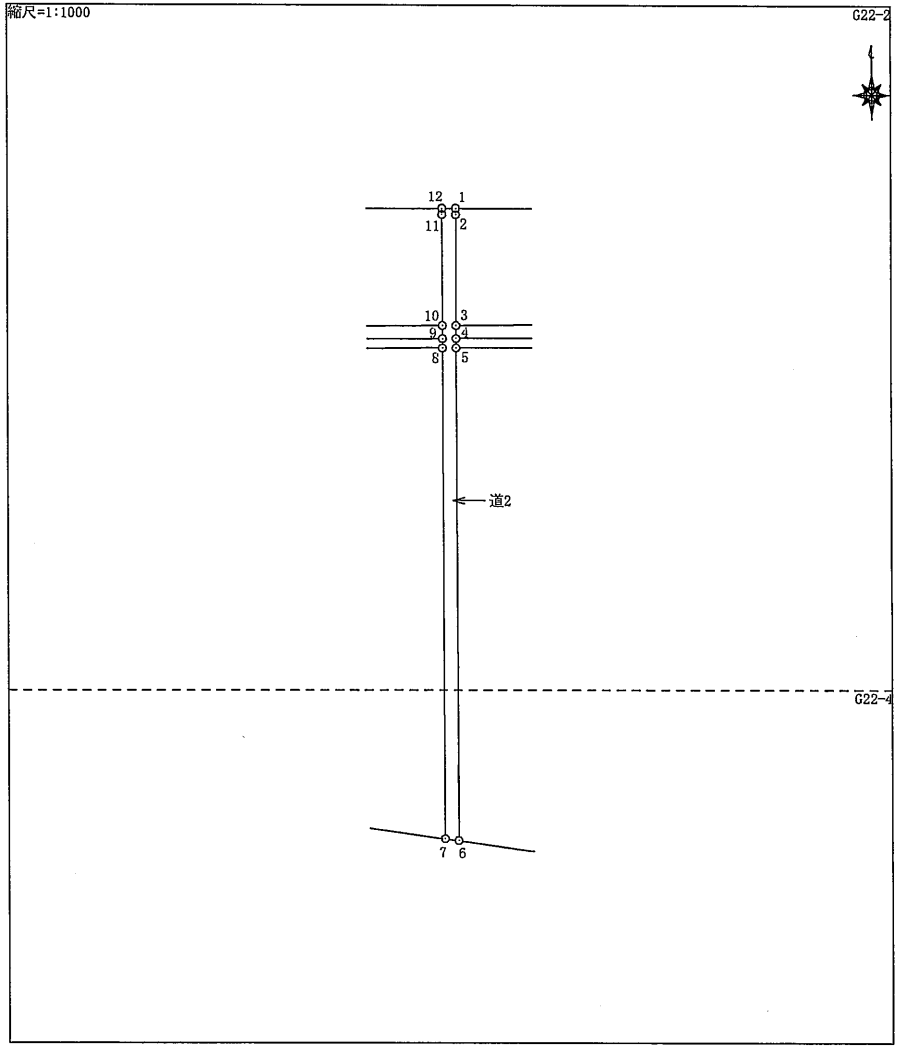

面積算出公式	倍面積 2A	-303.469260	土地の所在	福島県大沼郡会津美里町大字和田目字八合田		
A=1/2ΣXn(Y(n+1)-Y(n-1))	面積 A	151.734630	土地の所有者		縮尺	1/ 1000
			地番	道2	地目	道路

座標面積計算書

No	境界点	X	Y	辺長	方向角	備考
1	M10	169451.950	444.037	1.736	179°54′04″	
2	M6	169450.214	444.040	66.995	269°39′50″	
3	M8	169449.821	377.046	1.801	355°03′43″	
4	M12	169451.615	376.891	67.147	89°42′51″	

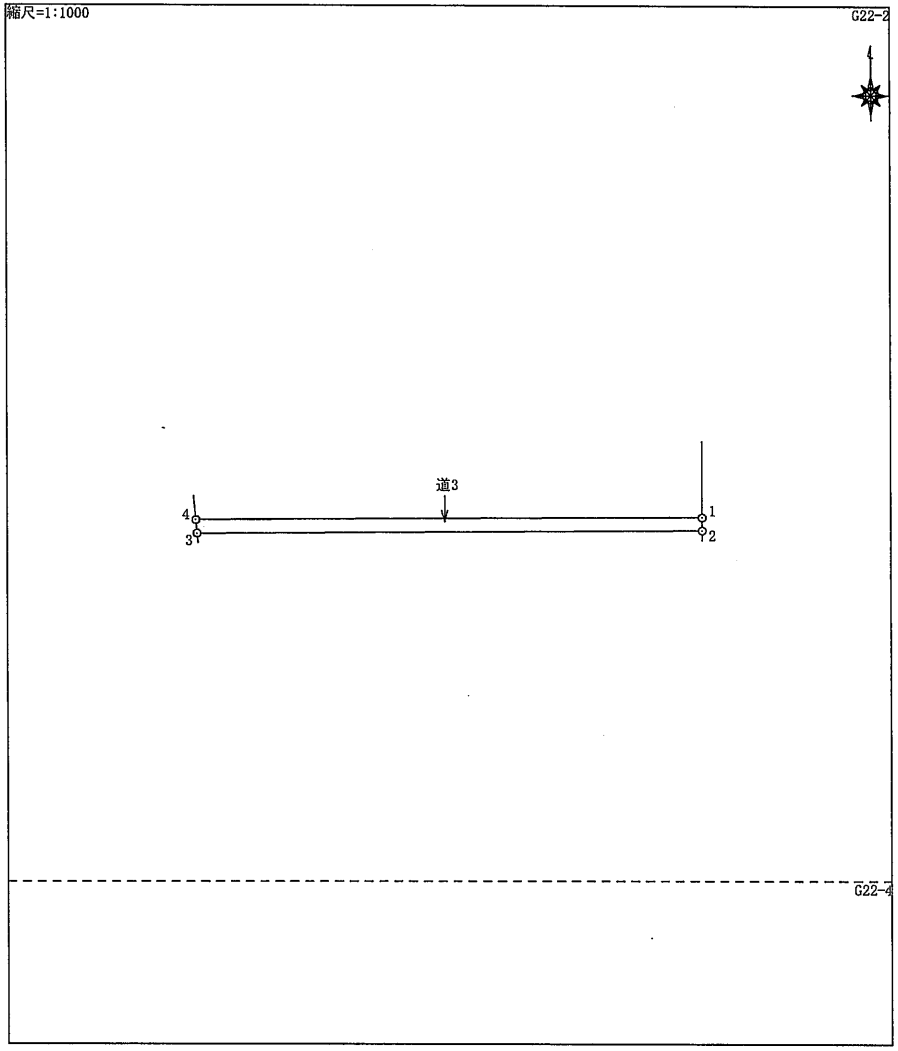

面積算出公式	倍面積 2A	-236.814612	土地の所在	福島県大沼郡会津美里町大字和田目字八合田		
A=1/2 ΣXn(Y(n+1)-Y(n-1))	面積 A	118.407306	土地の所有者		縮尺	1/ 1000
			地番	道3	地目	道路

座標面積計算書

No	境界点	X	Y	辺長	方向角	備考
1	M18	169448.675	328.180	2.230	90°00′00″	
2	M17	169448.675	330.410	3.955	203°38′31″	
3	25	169445.052	328.824	8.074	214°27′28″	
4	23	169438.395	324.256	38.791	194°21′49″	
5	22	169400.817	314.633	0.997	194°20′34″	
6	M20	169399.851	314.386	1.818	278°28′40″	
7	M21	169400.119	312.588	1.059	14°19′30″	
8	30	169401.145	312.850	38.845	14°19′52″	
9	24	169438.781	322.465	8.537	31°15′30″	
10	26	169446.079	326.895	2.897	26°20′06″	

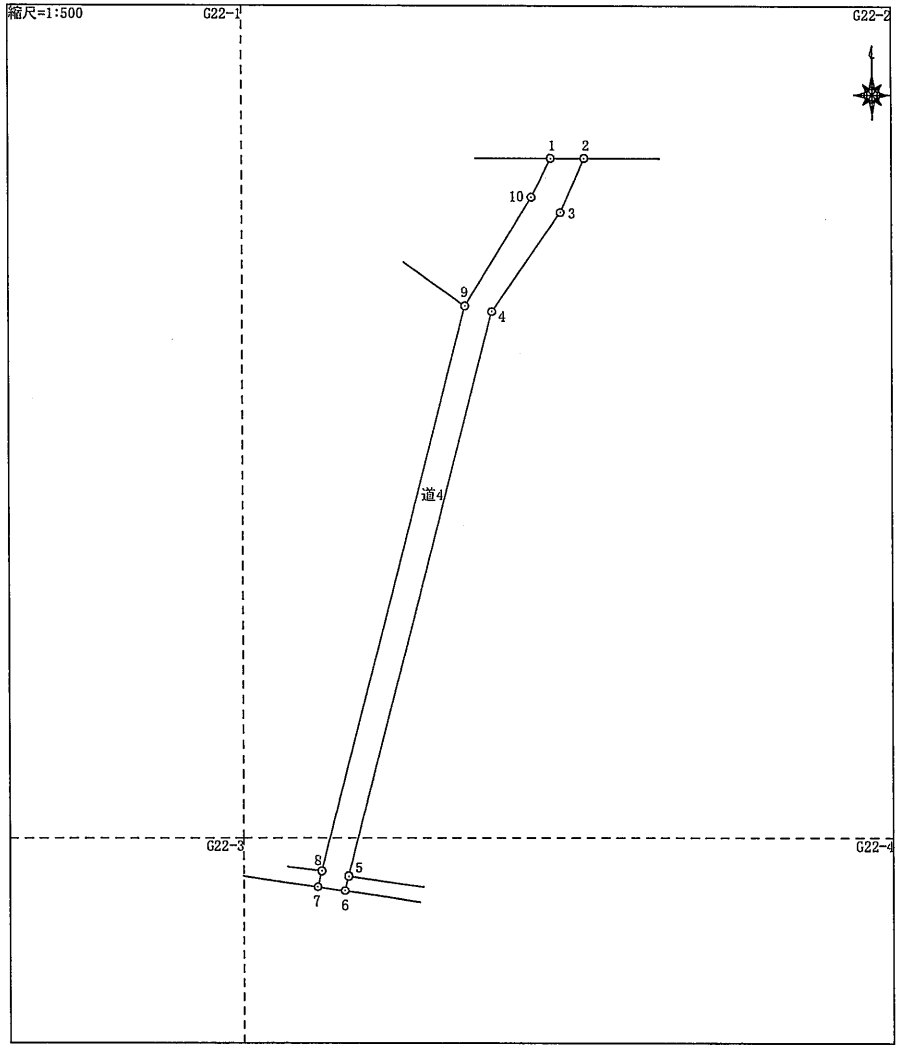

面積算出公式	倍面積 2A	-191.713798	土地の所在	福島県大沼郡会津美里町大字和田目字八合田		
A=1/2ΣXn(Y(n+1)-Y(n-1))	面積 A	95.856899	土地の所有者		縮尺	1/ 500
			地番	道4	地目	道路

座標面積計算書

No	境界点	X	Y	辺長	方向角	備考
1	20	169405.860	330.931	2.735	98°08′10″	
2	19	169405.473	333.638	7.262	181°58′22″	
3	18	169398.215	333.388	1.186	181°58′54″	
4	M26	169397.030	333.347	2.722	278°28′21″	
5	M27	169397.431	330.655	1.169	1°51′48″	
6	21	169398.599	330.693	7.265	1°52′38″	

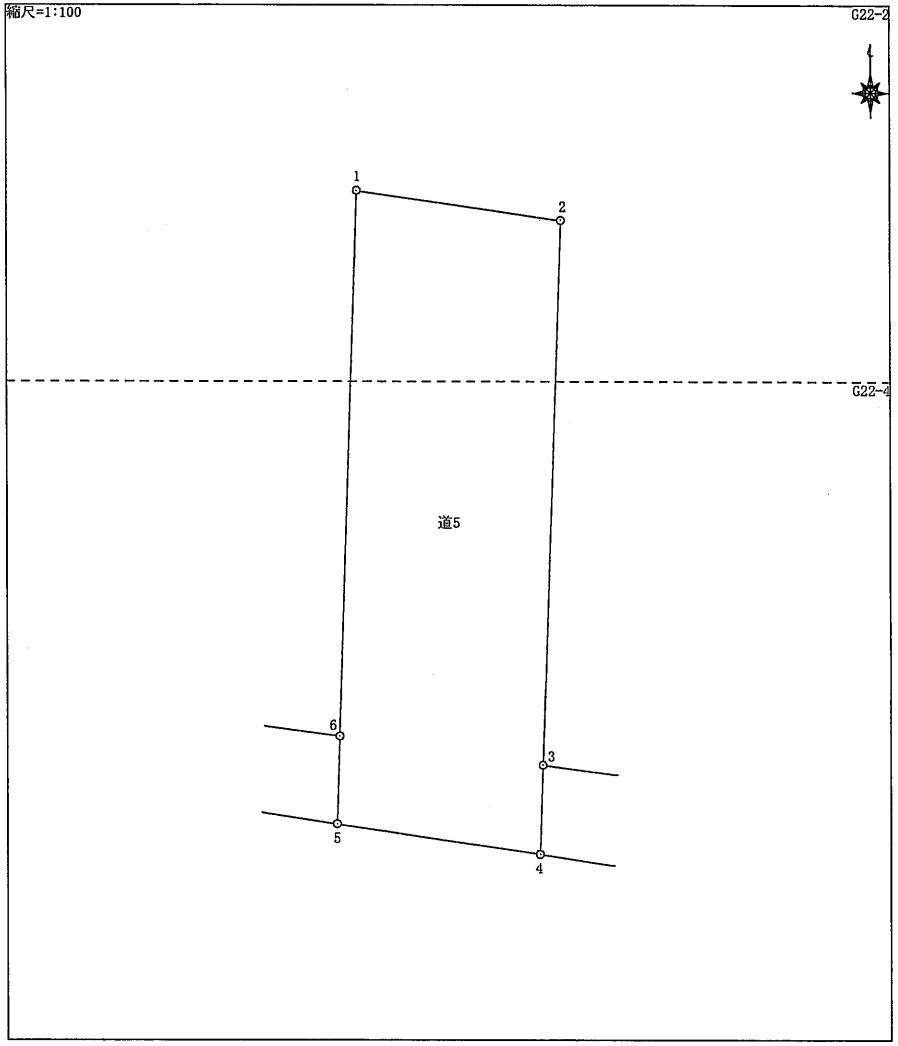

面積算出公式	倍面積 2A	-45.772756	土地の所在	福島県大沼郡会津美里町大字和田目字八合田		
A=1/2 ΣXn(Y(n+1)-Y(n-1))	面積 A	22.886378	土地の所有者		縮尺	1/ 100
			地番	道5	地目	道路

座標面積計算書

No	境界点	X	Y	辺長	方向角	備考
1	HJ4294	169263.542	-80.888	3.863	130°58′46″	
2	HJ4296	169261.009	-77.972	34.130	122°11′58″	
3	HJ4308	169242.822	-49.091	29.989	120°07′12″	
4	HJ4310	169227.773	-23.151	3.974	138°10′21″	
5	HJ4314	169224.812	-20.501	12.126	151°02′47″	
6	HJ4318	169214.202	-14.631	15.670	155°25′55″	
7	HJ4329	169199.951	-8.116	4.499	152°28′41″	
8	HJ4332	169195.961	-6.037	5.736	112°37′03″	
9	HJ4335	169193.755	-0.742	13.843	192°53′09″	
10	HJ4337	169180.261	-3.829	1.959	202°35′59″	
11	HJ4339	169178.452	-4.582	1.941	236°26′57″	
12	HJ4341	169177.379	-6.200	17.075	268°47′55″	
13	HJ4520	169177.021	-23.271	0.823	330°11′41″	
14	608	169177.735	-23.680	30.635	351°37′30″	
15	609	169208.043	-28.142	3.916	333°39′03″	
16	610	169211.552	-29.880	3.313	320°10′04″	
17	611	169214.096	-32.002	6.553	310°06′56″	
18	612	169218.318	-37.013	8.992	283°38′37″	
19	613	169220.439	-45.751	11.996	278°45′54″	
20	614	169222.267	-57.607	14.720	283°10′00″	
21	615	169225.620	-71.940	7.469	283°36′23″	
22	616	169227.377	-79.199	6.010	249°33′36″	
23	617	169225.278	-84.831	5.823	262°25′51″	

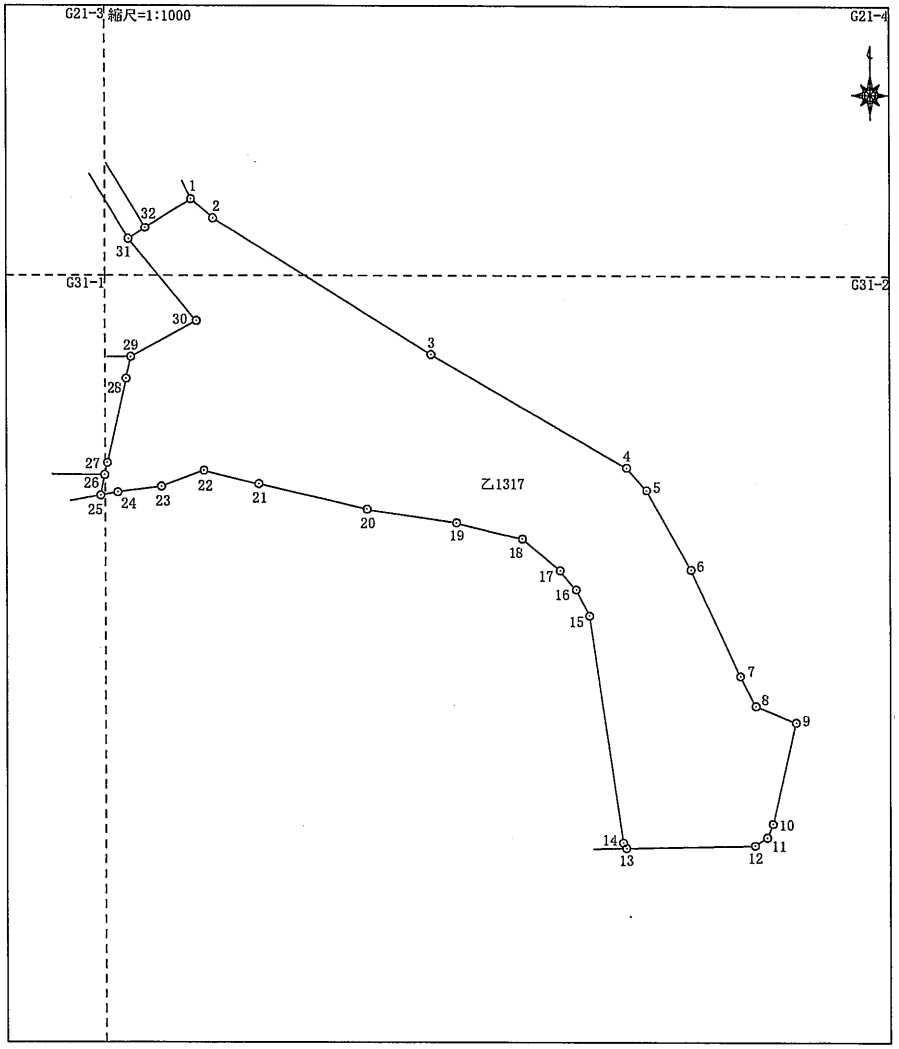

面積算出公式	倍面積 2A	土地の所在	福島県大沼郡会津美里町大字和田目字上ノ台道東北
A=1/2ΣXn(Y(n+1)-Y(n-1))	面積 A	土地の所有者	縮尺 1/ 1000
		地番 乙1317	地目 墓地

座標面積計算書

No	境界点	X	Y	辺長	方向角	備考
24	510	169224.511	-90.603	2.305	259° 16′ 30″	
25	511	169224.082	-92.868	2.763	10° 55′ 54″	
26	525	169226.795	-92.344	1.634	12° 30′ 49″	
27	526	169228.390	-91.990	11.460	12° 37′ 16″	
28	527	169239.573	-89.486	2.988	12° 05′ 31″	
29	528	169242.495	-88.860	9.929	61° 06′ 14″	
30	595	169247.293	-80.167	14.188	320° 33′ 25″	
31	594	169258.250	-89.181	2.668	56° 27′ 53″	
32	593	169259.724	-86.957	7.170	57° 49′ 34″	

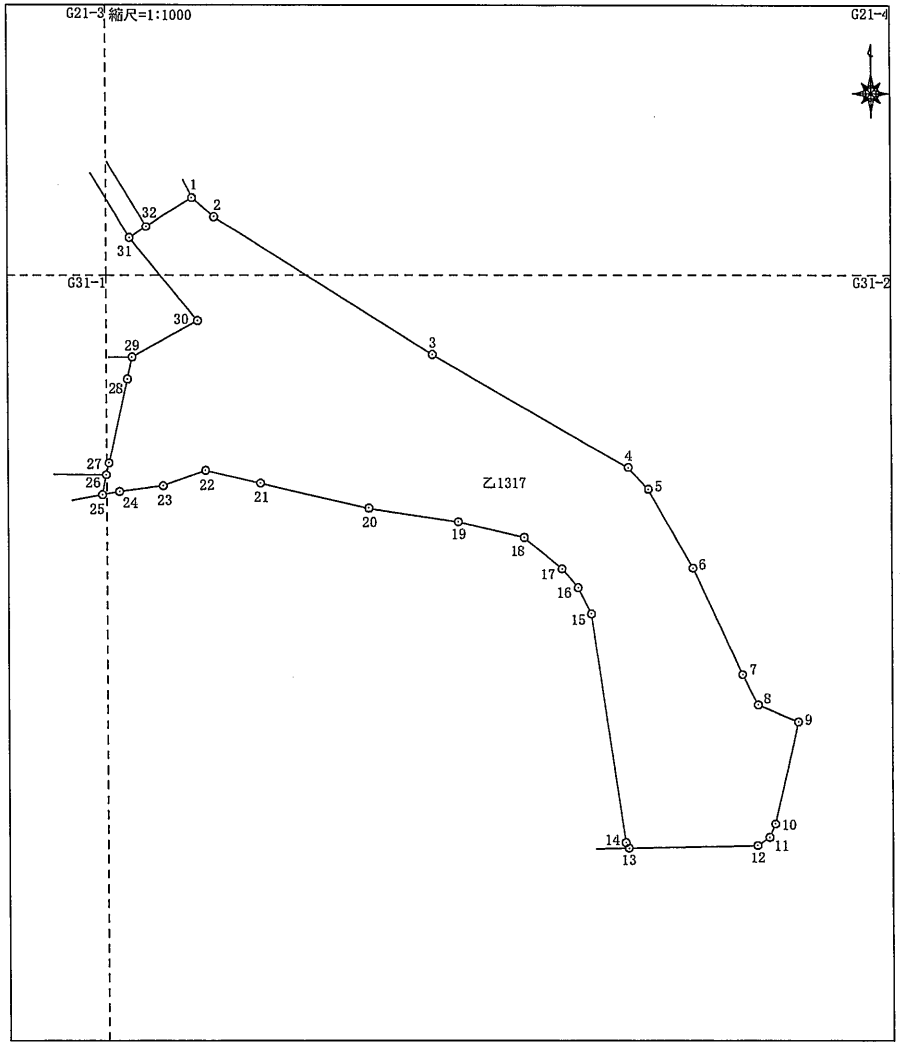

面積算出公式	倍面積 2A -4880.383182	土地の所在	福島県大沼郡会津美里町大字和田目字上ノ台道東北		
A=1/2 ΣXn(Y(n+1)-Y(n-1))	面積 A 2440.191591	土地の所有者	.	縮尺	1/ 1000
		地番	乙1317	地目	墓地

座標面積計算書

No	境界点	X	Y	辺長	方向角	備考
1	560	169281.163	-110.212	5.370	153° 57′ 18″	
2	559	169276.338	-107.854	7.483	134° 52′ 12″	
3	558	169271.059	-102.551	2.654	129° 01′ 14″	
4	556	169269.388	-100.489	14.584	164° 55′ 30″	
5	555	169255.306	-96.696	3.883	190° 11′ 24″	
6	533	169251.484	-97.383	3.462	247° 39′ 28″	
7	534	169250.168	-100.585	6.054	247° 45′ 52″	
8	535	169247.877	-106.189	4.543	259° 37′ 39″	
9	520	169247.059	-110.658	2.798	260° 48′ 25″	
10	519	169246.612	-113.420	13.294	351° 42′ 17″	
11	554	169259.767	-115.338	6.948	346° 41′ 38″	
12	553	169266.528	-116.937	8.181	345° 27′ 58″	
13	552	169274.447	-118.990	11.053	52° 34′ 50″	

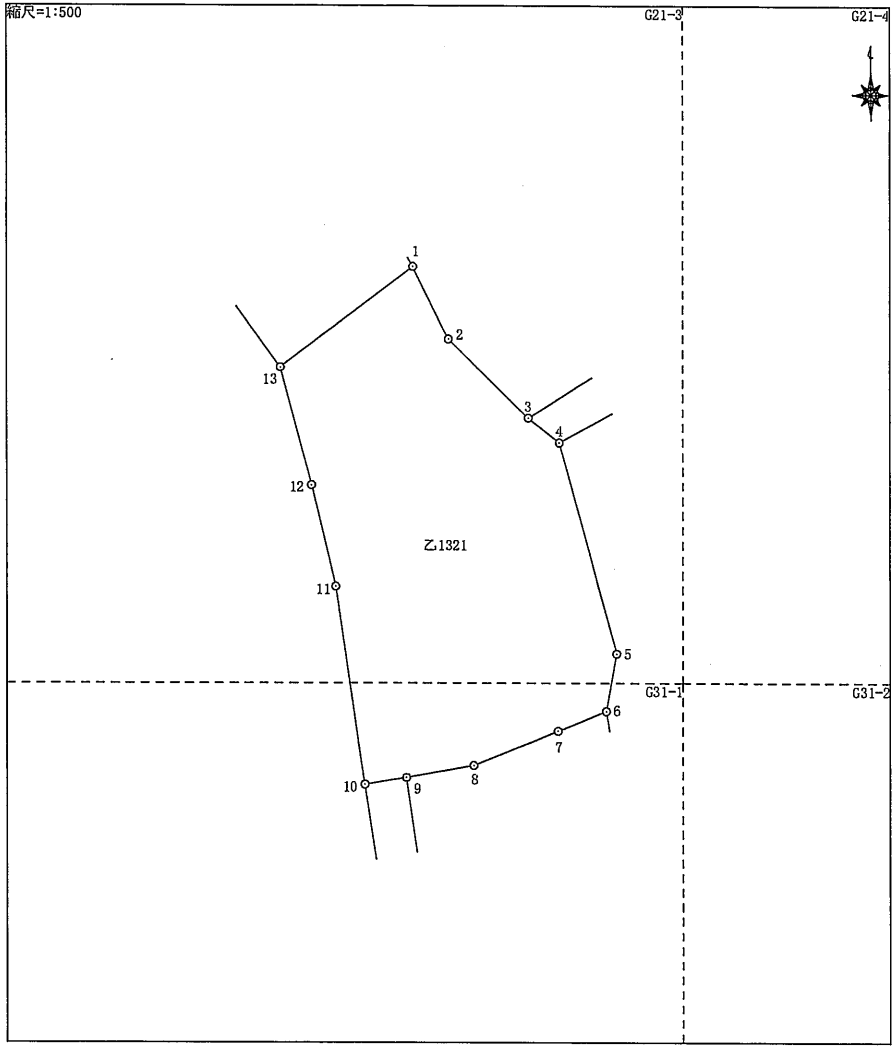

面積算出公式

$A=1/2\,\Sigma Xn(Y(n+1)-Y(n-1))$

倍面積	2A	-954.855083
面積	A	477.4275415

土地の所在	福島県大沼郡会津美里町大字和田目字上ノ台道東北		
土地の所有者		縮尺	1/ 500
地番	乙1321	地目	墓地